

Историко-культурный потенциал Русского севера как основа развития краеведения и туризма

svali.ru
туристический портал

Профессор СПбГУ, д.г.н. Севастьянов Д.В.



**Преображенский Собор
Кижский погост,
о. Кизи,
Онежское озеро**

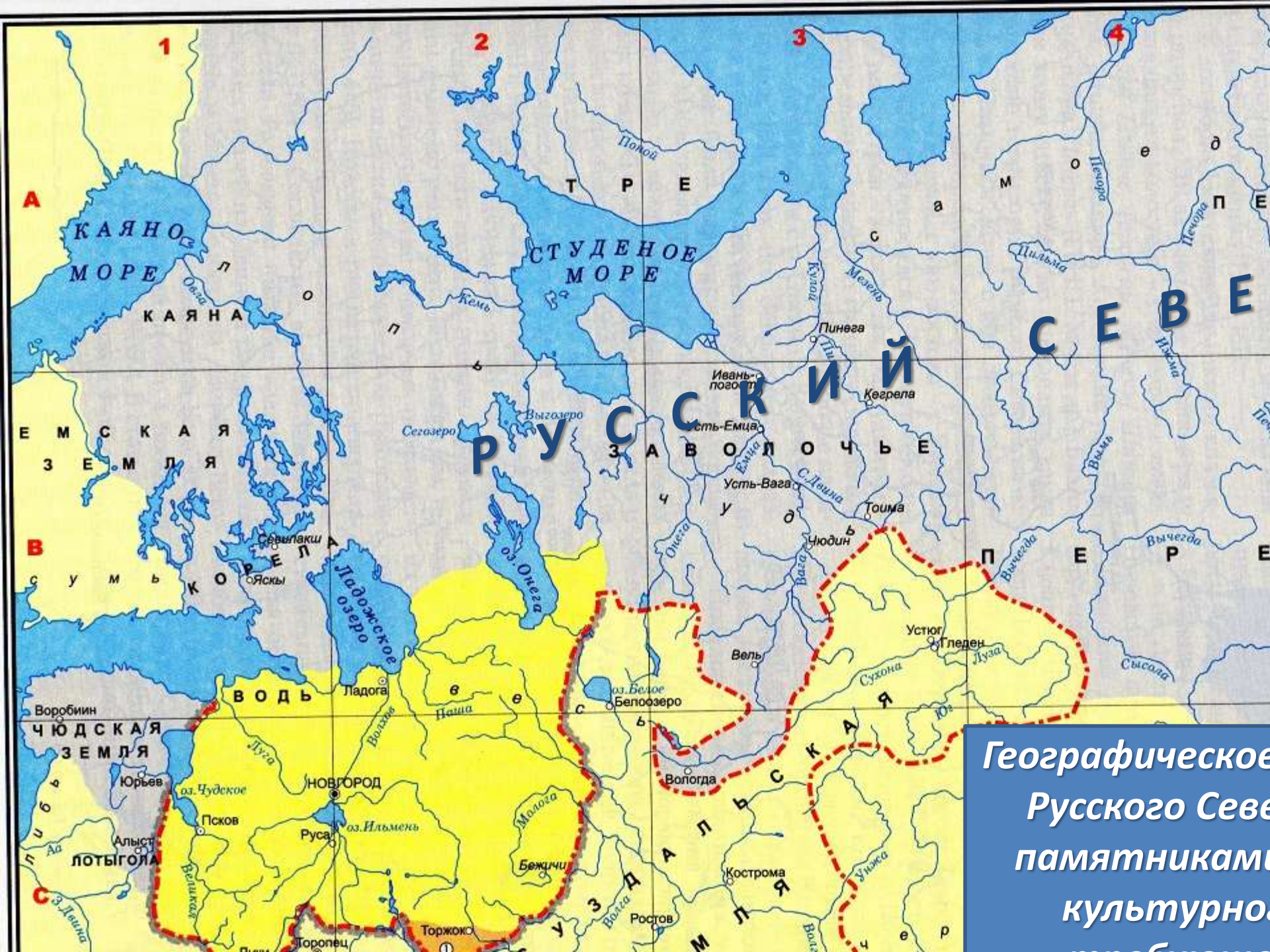
Русский север

Понятие «Русский север» возникло исторически, как следствие постепенного проникновения славян на север и северо-восток от Новгорода и Ладоги, из Ростова и Суздаля - в Заволочье, в бассейн Студеного (Белого и Баренцева) моря, освоения ими новых земель, развития торговли и внедрения земледелия. Начиная с XII - XVI вв. это понятие входит в употребление, вследствие обращения в христианство местного населения и формирования поморского субэтноса, расселившегося на побережье (Студеного) моря и по живописным берегам рек и озер северного края.

Известно, что это название закрепилось в письменных документах и стало шире применяться с Петровских времен.

«Русский север» — это понятие в большей степени историко-культурное, чем географическое или административное.

Территориально оно охватывает часть Новгородской, Ленинградской, Вологодской, Архангельской и Мурманской обл.



А

1

2

3

4

В

С

РУССКИЙ

Географическое
Русского Севера
памятниками
культурного

Продвижение славян на северо-восток шло из Новгорода и Ладоги по водным и волоковым путям в Заволочье начиная уже с VIII - X вв.



План Великого Новгорода XIII - XIV вв.




Софийский собор в Великом Новгороде
XI-XII вв.



На большом волоке (К.Рерих)

Проникновение славян из Новгорода и Суздаля на северо-восток в Заволочье, к Студеному морю происходило по водно-волоковым путям на ушкуях, корбасах, лодьях ...

Новгородская лодья.





Карбас,
брошенный на
Кенском волоке.

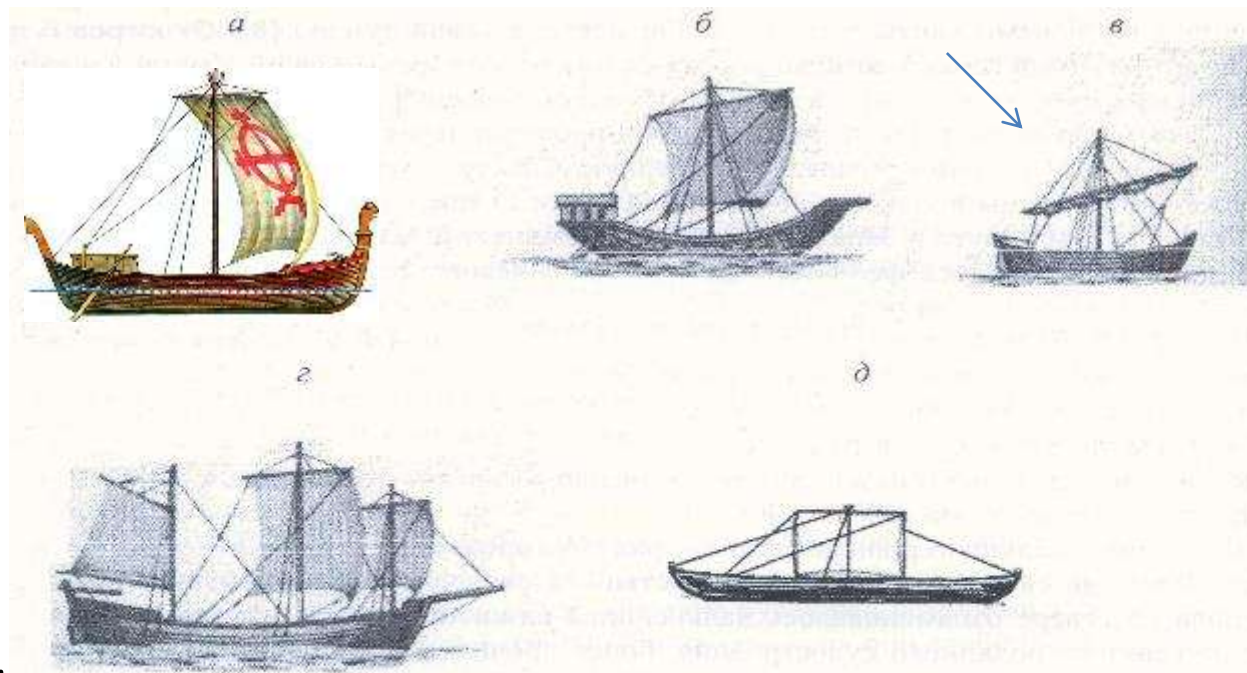
Поморы карбасы не сжигали, а
оставляли «доживать» свой век на
берегу.

Эта традиция жива и сегодня...

Наследие поморского
судостроения
XIII-XV вв.

— *КОЧ* —

судно с округлыми
обводами, пригодное для
плавания среди льдов,
служившее надёжным
морским промысловым
и транспортным средством
для арктических
путешествий



Виды судов, использовавшиеся до конца XVII в.
а — лодья IX—XIII вв. (Киев); б — лодья IX—XVII вв. (Новгород); в — коч XI—XIX вв. (Поморы);
г — лодья XIII—XVII вв. (Поморы); д — ушкуй XIII—XVI вв. (Новгород).

Попадая в Заволочье, на территорию язычников - (чудь, печоры, угры, ненцы, и др.), славяне «освещали» местное сакральное пространство, ставили православные поклонные кресты, часовни, церкви и погосты на древних сакральных местах бывших языческих святилищ...



На берегах Белого моря обнаружено более 40 лабиринтов, из них 35 на Соловецких островах. На местном диалекте их называют «вавилоны». Все они созданы из местных валунов.



Мегалиты на берегу Белого моря



**Мегалиты на территории
НП «Онежское Поморье» -
памятники доисторической
культуры.**



На особо охраняемых природных территориях Северо-Запада России (ООПТ) – именно краеведы выявляют всё новые объекты природного и культурного наследия.



Новгородский крест с о.Кильпола XI в.

В пределах обширного пространства Русского Севера располагаются сакральные территории и объекты, такие как Валаамский и Соловецкий архипелаги, национальные парки – «Водлозерский», «Кенозерский», «Русский Север», «Онежское Поморье», «Русская Арктика» и др.



Стерженский крест 1133 г. на пути из Новгород на Волгу



Валаамский Спасо-Преображенский собор

Белый скит

Валаамский архипелаг – дохристианская сакральная территория в Ладожском озере.

Первый скит на Валааме был основан в X-XI вв. на землях языческого капища в честь Бога Велеса (Волоса)

Соловки и Спасо-Преображенский собор – известные сакральные объекты Белого моря



Основание монастыря на Соловках в 1436 г происходило на местах расположения древних святынь саамов и карелов.

Водно-волоковые пути

образованные не позднее:

— - XII в.

— - XIV в.

— - XVI в.

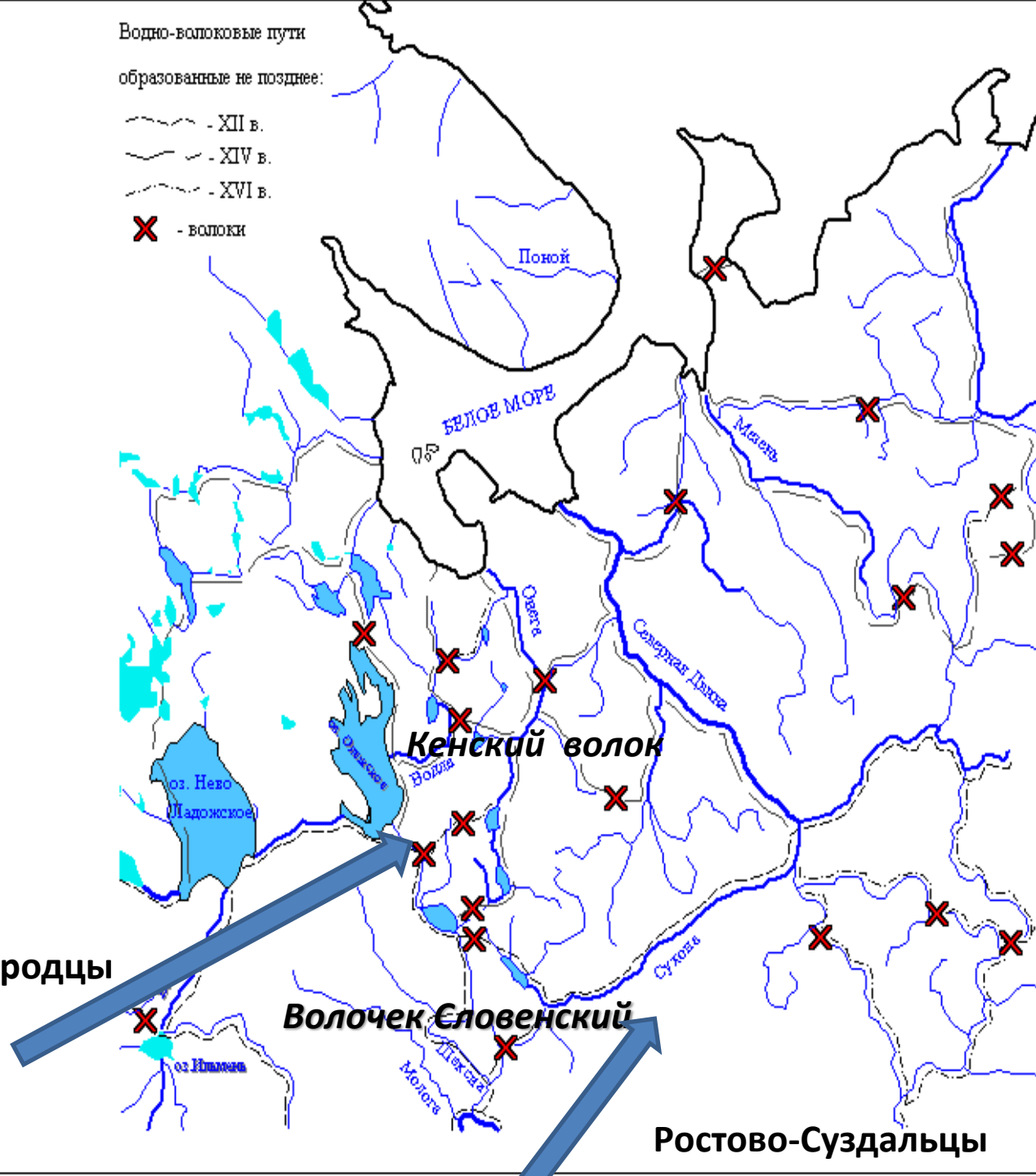
✕ - волоки

**Основные
волоки
Русского
севера
на
междуречьях
– объекты
изучения
краеведами
и туристами**

Новгородцы

Волочек Словенский

Ростово-Суздальцы



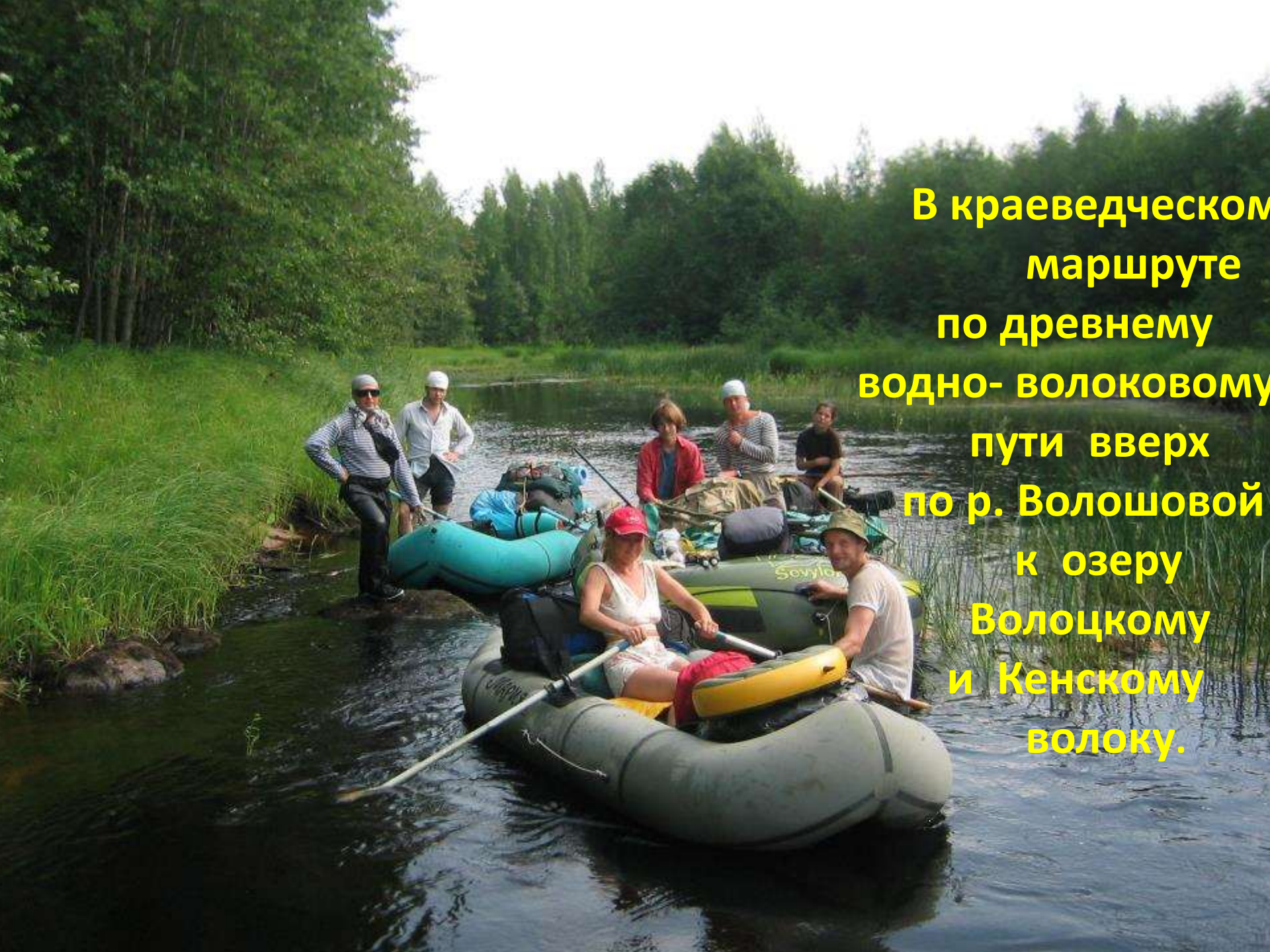


На Кенском волоке...



Автор этого доклада совместно со школьниками и студентами в течение ряда лет изучал водно-волоковые пути по Русскому северу, и дальше – за Уральский Камень. Много раз сами на резиновых лодках проходили по рекам вверх и вниз, преодолевали пороги и древние волоки на трассах через водоразделы.

**В краеведческом
маршруте
по древнему
водно-волоковому
пути вверх
по р. Волошовой
к озеру
Волоцкому
и Кенскому
волоку.**



В районе волоков возникали богатые поселения, строились церкви и погосты. Нужны были ручная и конная тяга для перевалки грузов и волочения судов

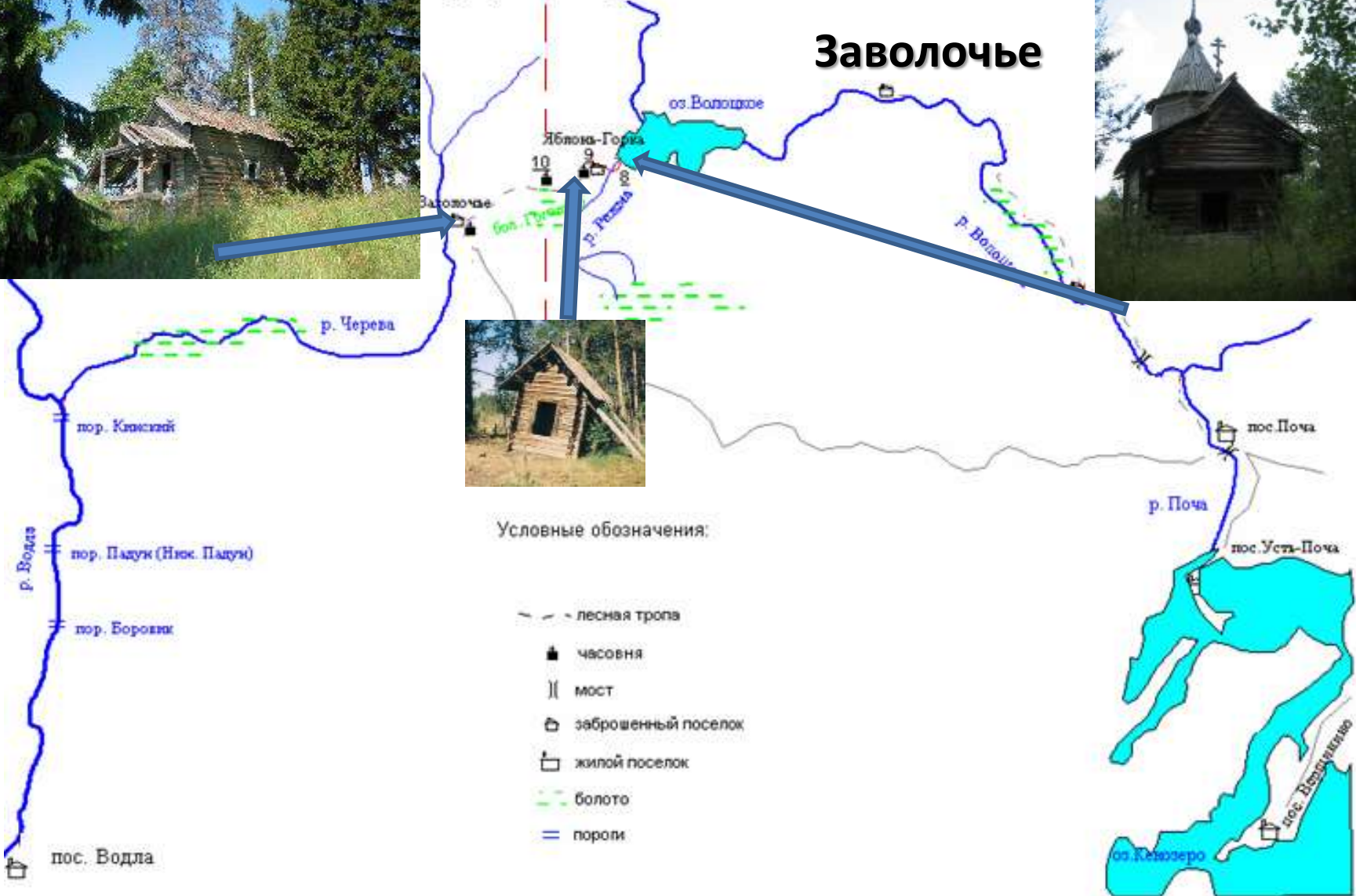


Древний Кенский Волок



Новгородский рубеж

Заволочье



**Указатель, установленный краеведом
на древней волоковой тропе от
озера Волоцкого к р. Череве.**

**“ЗДЕСЬ XIII-XV ВВ.
ПРОХОДИЛ ВОЛОК,
КОТОРОМУ
НОВГОРОДЦЫ
ПРОНИКАЛИ В
ЗАВОЛОЧЬЕ”...**




**Старинная церковь
в забытой деревне
Яблонь-Горка
у оз. Волоцкого на
другом конце
Кенского волока.**

**Разрушающийся
памятник XIV-XV вв.**



**Бассейн
Белого моря**

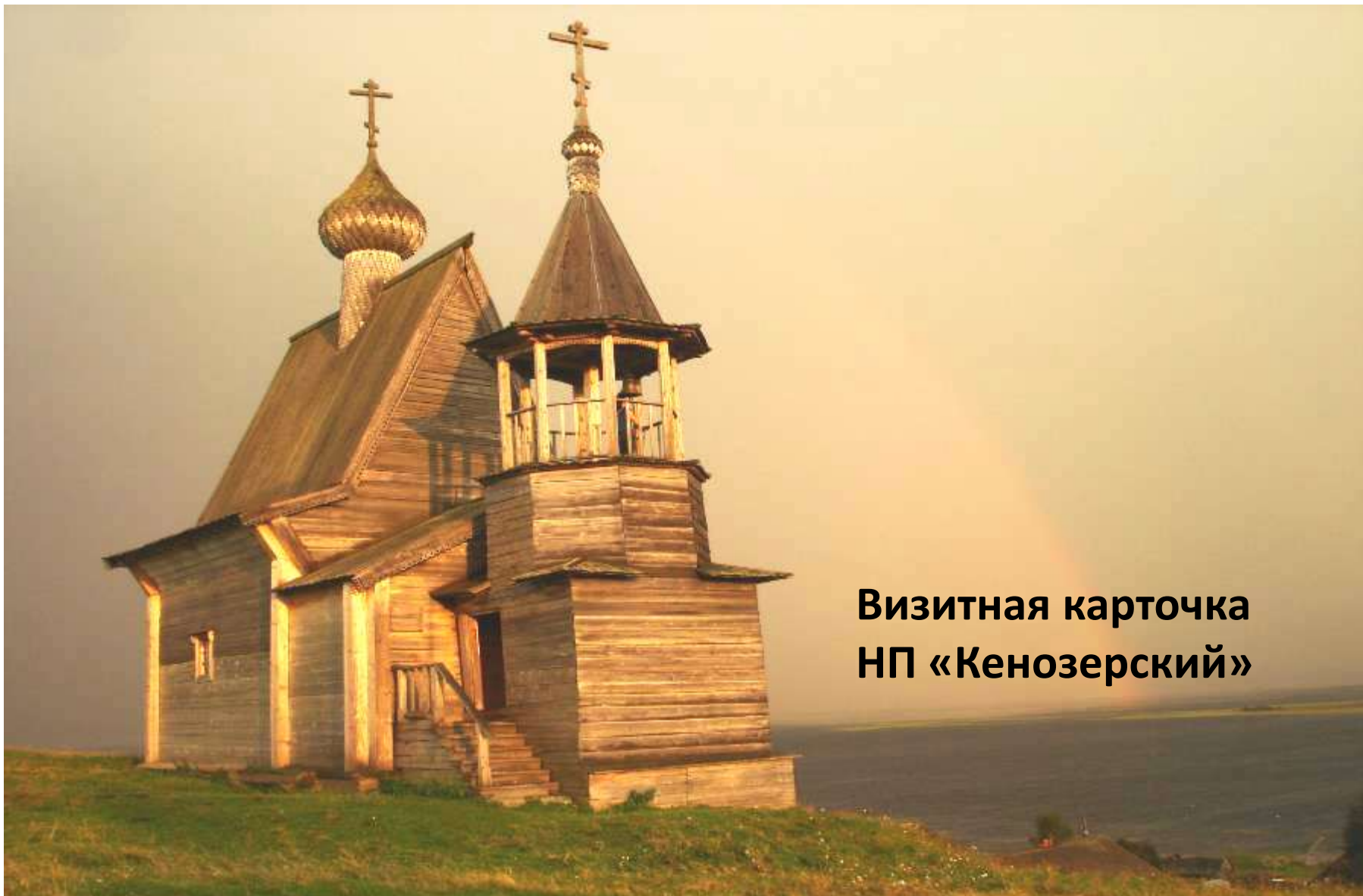
Часовня в начале Кенского волока в дер. Заволочье, (разрушающийся памятник XV-XVI в.)



Здесь молились
перед преодолением
Волока на Кену...

**Бассейн
Балтийского моря**


Церковь Св. Николая в НП «Кенозерский» XVII в.



Визитная карточка
НП «Кенозерский»

Восстановление Почозерского погоста, НП «Кенозерский»

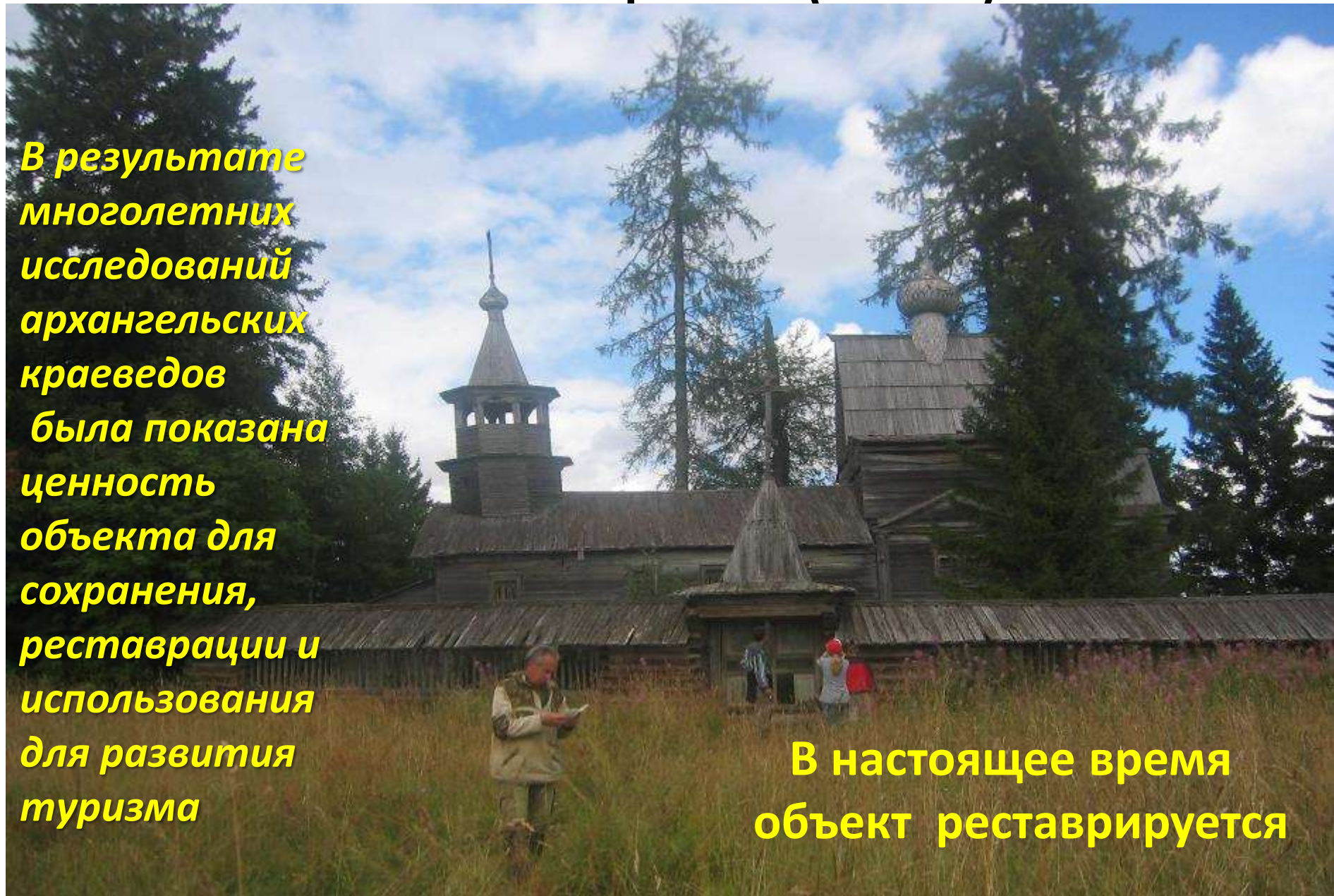
Церковь Иоанна
Предтечи, на
Почозере (XVII в.)



Порженский погост с Ильинским храмом в НП «Кенозерский» (XVII в.)

*В результате
многолетних
исследований
архангельских
краеведов
была показана
ценность
объекта для
сохранения,
реставрации и
использования
для развития
туризма*

**В настоящее время
объект реставрируется**



**Центр каргопольско-онежской экспозиции —церковь
Вознесения Господня 1669 года из приморского села Кушерека.**

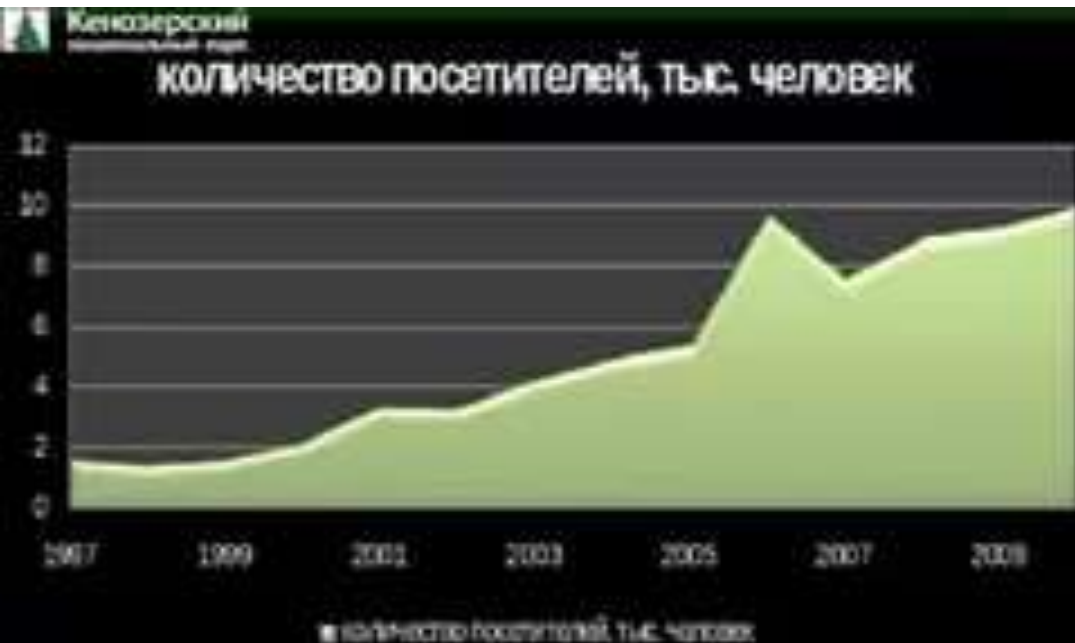
*Когда-то Кушерека жила добычей семги, наваги, сига,
на начало XX века в ней проживали почти 2000 жителей.*

К 2010 году их осталось 7 человек...

**Музей
деревянного
зодчества
Малые Корелы**

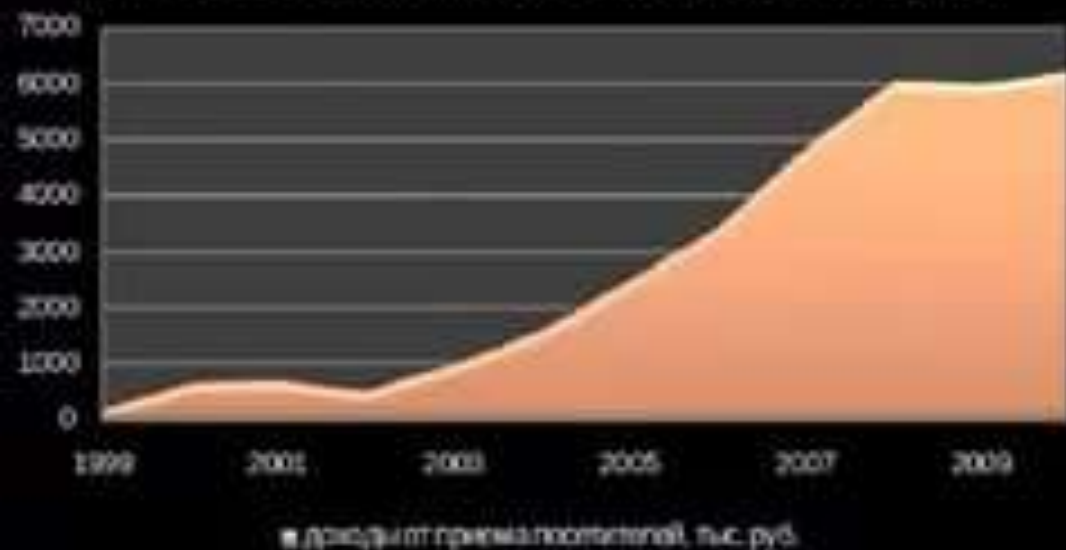


Рост посетителей НП Кенозерский



В среднем турист находится на территории национального парка **3.5 дня**. На сегодняшний день в высокий сезон спрос на рекреационные услуги превышает предложение на 50%. В связи с постоянно увеличивающимся количеством посетителей остро ощущается недостаток мест размещения.

доходы от приема посетителей, тыс. руб.



Доходы от туристической деятельности определяются не количеством туристов, а тем, как организовано путешествие и какие турпродукты предлагаются. Десять посетителей могут принести больше пользы и доходов, чем сто, если их маршрут надлежащим образом спланирован и организован.

ЗАКЛЮЧЕНИЕ

В настоящее время интерес к изучению истории и культуры Русского Севера привлекает всё большее количество людей из Отечества и зарубежных туристов, желающих увидеть именно объекты старинного деревянного храмового зодчества.

В 2018 г. НП «Кенозерский» посетили 860 туристов из 18 стран мира.

Таким образом, поддержка развития краеведения и внутреннего туризма послужит делу укрепления любви к своему Отечеству и приобщению молодёжи к историко-культурному Наследию Родины.

Поклонные кресты – знак сакральной территории

- Новые Поклонные кресты на местах бывшего расположения святилищ - знак возрождения русского православия были восстановлены на Соловецких островах, на о-вах Валаамского архипелага, на о.Коневец в Ладожском озере, и в других местах побережья Онежского озера, на Соловках, на побережье Белого моря, также в национальных парках «Кенозерский», «Водлозерский» «Русский север», «Русская Арктика» «Онежское Поморье».



Деревянное храмовое зодчество по р. Онеге требует охраны и возрождения



**Остатки Благовещенской церкви в д. Пустынька
на р. Онеге у волока на р. Емцу (время создания 1719 г)**



**Шатровая
Вознесенская церковь
в дер. Пияла на р. Онеге
(1651 г.) !!!
Хорошая сохранность**

Кубоватая Преображенская Церковь и колокольня в д. Турчасово на р. Онеге (1780 г.)



Хорошая сохранность

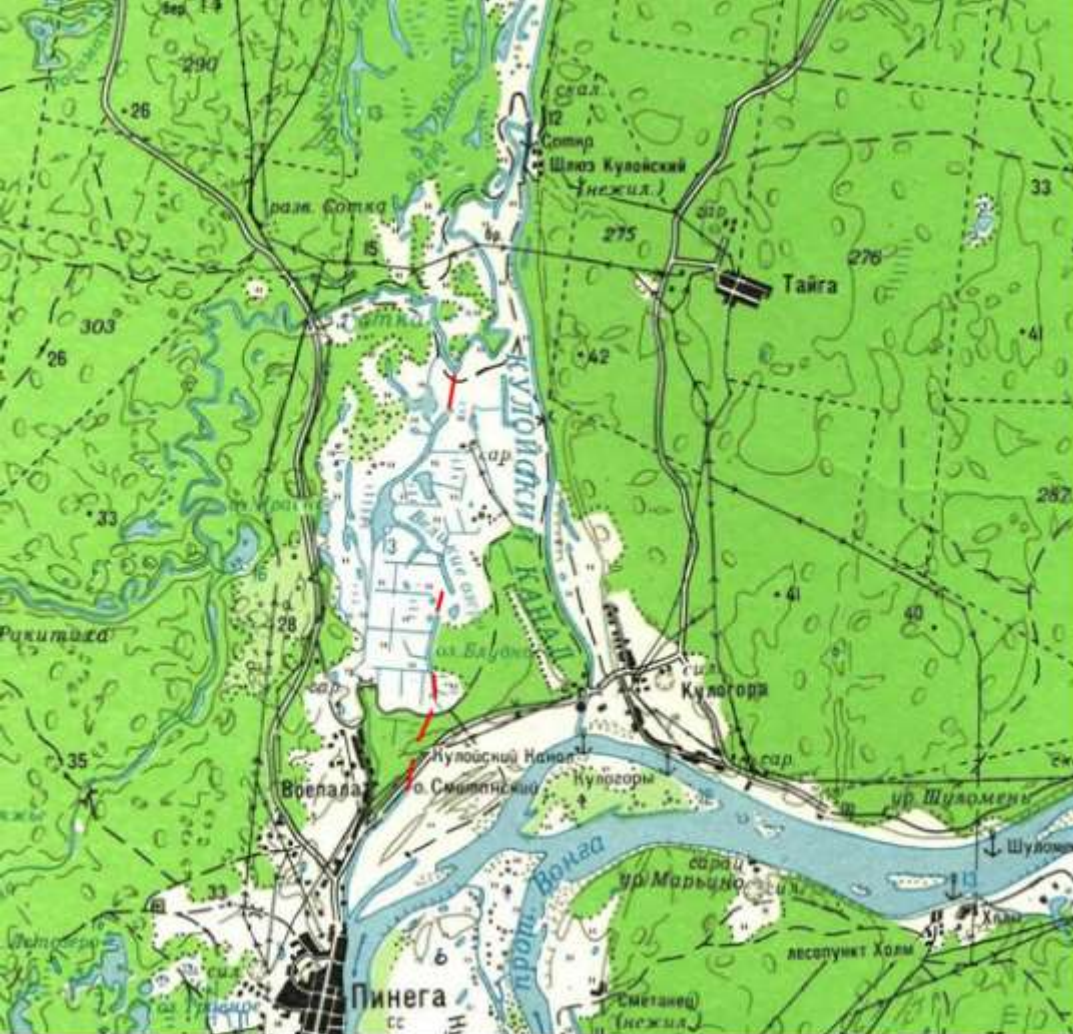
Роспись Небес в Преображенской церкви XVIII в.



Берег Белого моря в районе д.Золотица, НП «Онежское Поморье» (40 км от Соловков)

A scenic landscape of a coastal area. In the foreground, there is a body of water reflecting the sky and the surrounding greenery. The water is surrounded by lush green grass. In the background, there is a dune covered in a dense forest of tall, thin trees. A small wooden building is visible on the dune. The sky is clear and blue.

Благодарю за внимание



Район Пинежско–Кулойского (Соткинского) междуречья и вероятная трасса древнего волока с Пинеги на Кулой.


Позже был прорыт канал, действовавший до начала XX века

Церковь Св. Николая у деревни Веркола на р. Пинеге (реконструирована)

Памятники культурного наследия в территории НП «Онежское Поморье»



**Никольская церковь в д. Пурнема, (1618 г.)
НП. «Онежское Поморье»**





Yakovlev Sergey jaserge@bk.ru

**(П.Конюхов и О.Продан у восстановленного Поклонного креста
(в д.Конюховка)**

Сакральность Русского севера

- Сакральное пространство – это пространство, насыщенное священными территориями, объектами, легендами, привлекающее к себе местных жителей, ученых, паломников, краеведов и туристов своими эстетическими и историко-культурными особенностями.
- Земли Русского севера содержат разные историко-культурные объекты: доисторические мегалиты, памятники христианского времени.
- Особое значение имеют водно-волоковые пути, единственные трассы в таежных лесах, по которым происходило проникновение на север и освоение этого региона древними славянами.

ООПТ на Европейской части РФ призваны сохранить для людей объекты природного и культурного наследия

На Русском Севере
8 - Нац. Парков;
5 - Биосфер. Заповедн
7 - Фед. заказников,
сохраняющих
природное и
культурное наследие



**Ильинский погост в НП «Водлозерский»,
памятник деревянного зодчества XVIII в.**



Древние волоки через Урал



Северные варианты волоковых путей через «Камень» :

1.Елецкий;
(по р. Соби)

2.Щугорский;
(по Сев. Сосьве)

3.Ильчский
(по Сев. Сосьве)