

ИЗМЕНЕНИЕ ЭТНИЧЕСКОГО СОСТАВА ПРИИЖОРСКИХ ПОСЕЛЕНИЙ В XVI-XIX ВВ.



Прижорские поселения в середине XIX в.: этнический состав, численность жителей, типы

- преобладание савакотов
 - преобладание эрмейсов
 - преобладание русских
 - преобладание ижоры
 - преобладание немцев
 - многонациональное поселение
- У, С, Р - этническая доля ижорцев, савакотов и русских соответственно в этническом составе населения
- - слобода
 - - деревня
 - - село
 - - мыза
 - - колония
 - до 100 жителей
 - от 101 до 500 жителей
 - от 501 до 1000 жителей
 - более 1000 жителей

Конфессиональная принадлежность жилых сооружений:

- ⊞ - лютеранские церкви
- ⊞ - православные храмы, часовни

История возникновения:

- ⊞ - кирпичный завод
- ⊞ - букашная фабрика
- ⊞ - единичная фабрика
- ⊞ - кирпичный завод
- ⊞ - текстильная фабрика
- ⊞ - мельница
- ⊞ - железная дорога

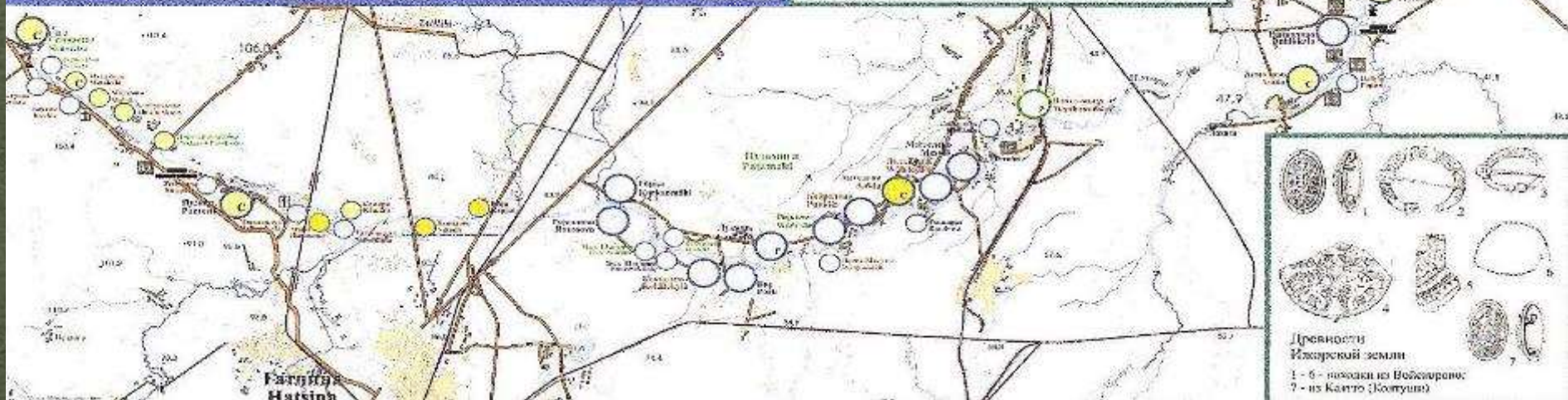
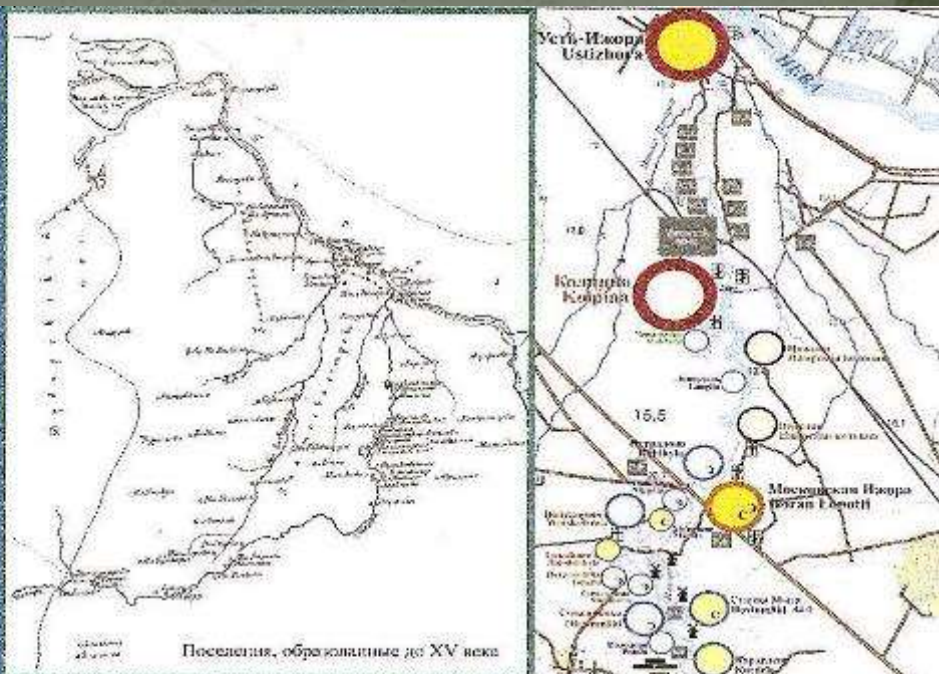
Время образования поселений:

- Пуланы* - не позднее XV века
- Раннейшая - XV - XVII века
- Молодая - XVIII - середина XIX века

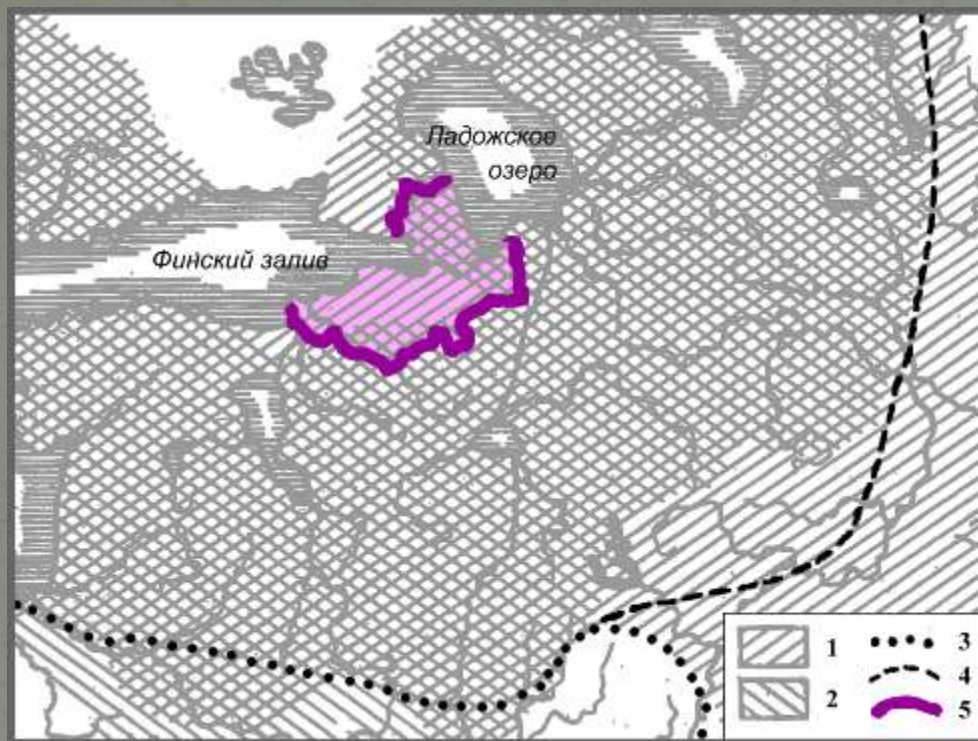
* На карте выделены русские и финские названия поселений

1 : 100 000
в 1 сантиметре 1 километр

0 1 2 3 4 5 км
Система координат: широта 60° 30' 00" северная, долгота 25° 00' 00" восточная



Место Ингерманландии в ареале формирования прибалтийско-финской общности

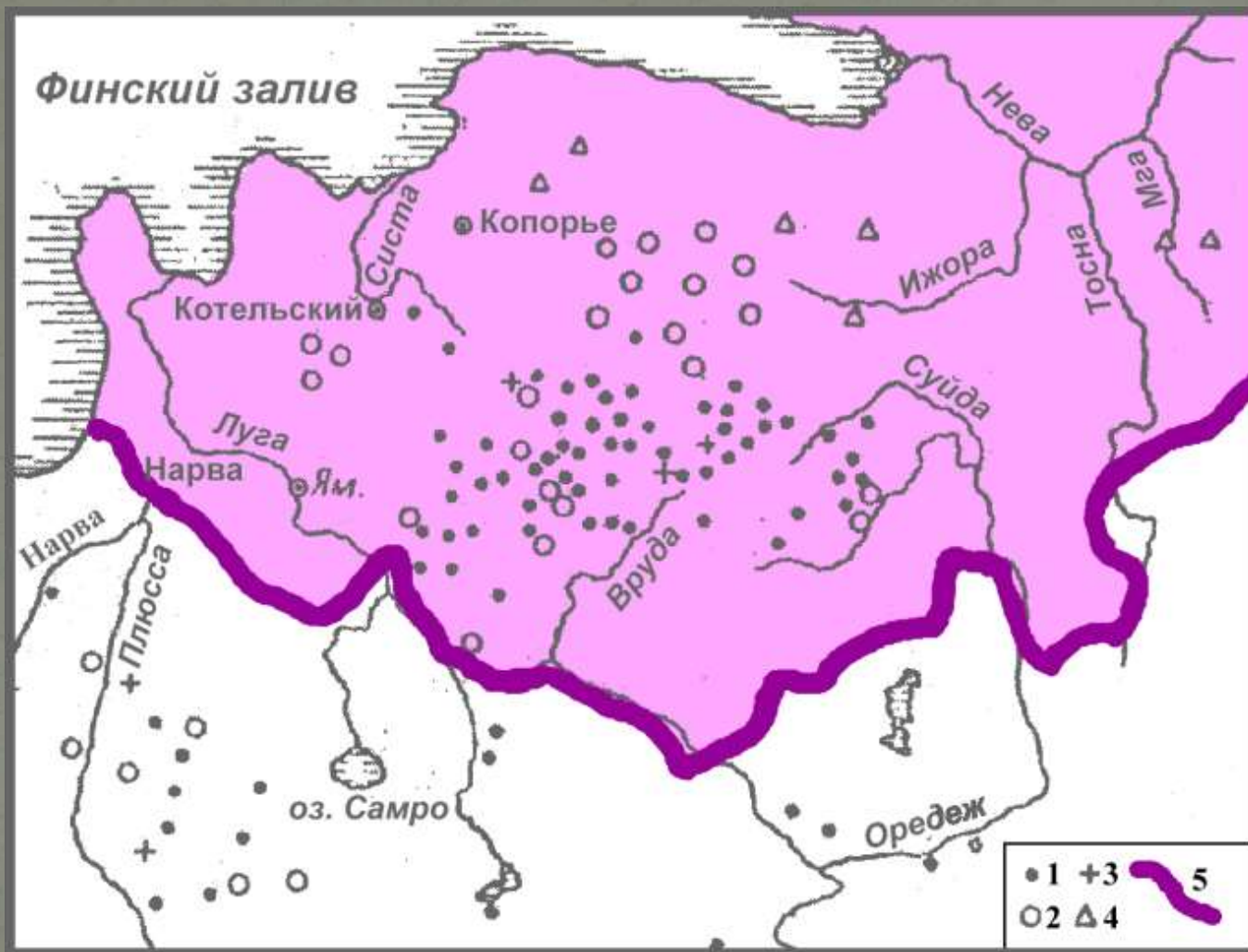


- 1 – область распространения текстильной керамики эпохи раннего железа (финно- волжская культура; 2 – область распространения штрихованной керамики эпохи раннего железа (культура балтов)
- 3 - южная граница ареала финно-угорской гидронимики;
- 4 –восточная граница области распространения прибалтийско-финской гидронимики
- 5 – границы Ингерманландии

Ижорская земля и соседние территории в эпоху средневековья (по Е.А.Рябину)



Погребальные памятники на Ижорской земле



1 - славянские курганы 2 - водские курганы 3 - смешанные славяно-водские курганы

4 - ижорские грунтовые могильники 5 - границы Ингерманландии





Ижора

Водь





Герб Ингерманландии
XVI век

Герб Ингерманландии
1660 год

Герб Ингерманландии
конец XVII века

Герб Ингерманландских
полков 1730-1797 г.г.

Герб Северной Ингрии
1919-1920 г.г.



Герб Ингерманландии
Жёлтый цвет символизирует
поля Ингерманландии,
синяя полоса — Неву,
красные зубцы — глину,
из которой делали кирпичные
стены пограничных крепостей.



Флаг Ингрии с 1919 г.

Ингерманландские финны



Илл. XV. Финны-савакот. Слева — финка-савакко из прихода Купангитса, справа — финка-савакот из прихода Кельтто. На них надеты рубаха *пайта*, юбка *лэме*, лиф *лиин*, на голове — *чепец*.



Илл. XII. Финны-эурмейсет из Центральной Ингерманландии. На финне надета рубаха *пайта*, штаны *хусут*, пояс *юю*, шляпа *ляляя*, сапоги *дулаттисаатат*, на финках — рубаха *раккопайта*, юбка-сарафан *харттуустаме*, передник *валле*, пояс *виранто*, перчатки *сормаккаам*, на голове — обруч *сояль*. Реконструкция выполнена Центром коренных народов на основе коллекций Музея культур (Финляндия) и Национального Музея Финляндии.

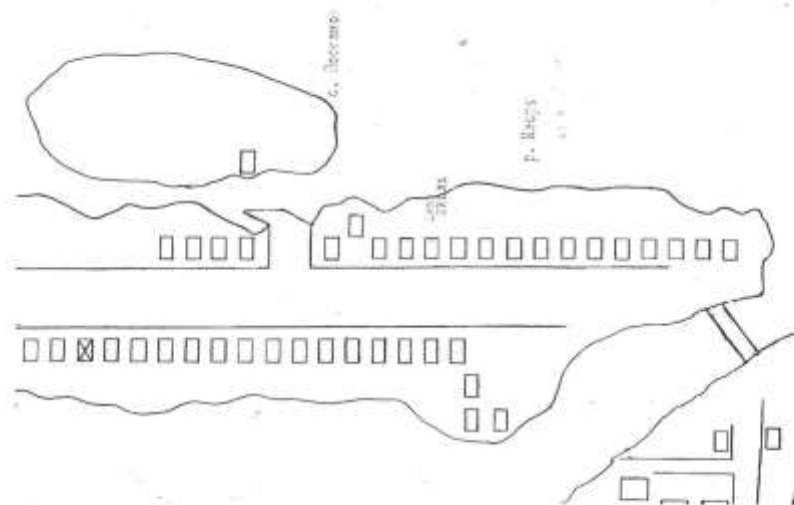


рис. 1. а. Монастырь

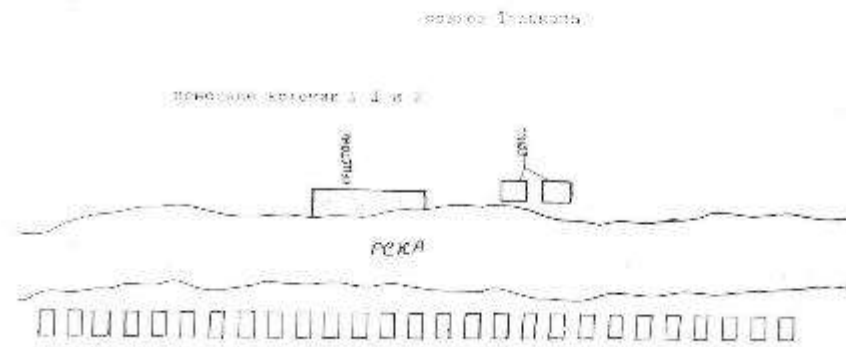


рис. 2. а. Усадьба

Колпинские немцы - КОЛОНИСТЫ



Велико-русские колонисты

1867 г.

НЕМЕЦКІЕ КОЛОНИСТЫ.

(СЪ ОКРЕСТНОСТЕЙ С.-ПЕТЕРБУРГА)

Colons allemands

(Allemands de St. Pétersbourg)





-
- **Немецкие колонии в 1867 г.**
-
- **1-я Ижорская колония – 32 двора**
- **Народ: немцы**
- **Мужчины – 209 человек**
- **Женщины – 192 человек**
- **Всего 401 человека (число верующих протестантов - 32 человека)**
-
- **2-я Ижорская колония - 26 дворов**
- **Народ: немцы**
- **Мужчины – 148 человек**
- **Женщины – 160 человек**
-
- **Всего 308 человека (число верующих протестантов - 26 человека).**

Колпинские немцы - колонисты





Этнический состав населения
в середине XIX века
(по П. Кеппену, 1849 г.)

- | | |
|---|--|
|  Русские |  Савакоты (4) |
|  Водь (1) |  Эсты (5) |
|  Ижора (2) |  Немцы (7) |
|  Эвреймы (3) | |



*военная карта
(разрушенные деревни)*

Заключение

- Неоднократно этнический состав нашей территории кардинально изменялся. На это оказывали влияние, главным образом, политические события (противостояние со шведами, образование столицы Санкт-Петербурга, первая и вторая Мировые войны). Частично этнический состав изменяла ассимиляция.
- Наши земли всегда были и остаются полиэтничными. Доля нерусских народов больше всего изменялась в XX в., но почти во все времена преобладало русское население.

Историко-этническая карта

Современный этнический состав прижорских поселений

- - поселения с преобладанием русского населения
- Народы, издавна проживающие на берегах Ижоры:
 - ☉ - нидерландские финны
 - - немцы
 - ◆ - датяне

Время образования поселений:

- Пункты:
 Рубины - не позднее XV века
 Звездочки - XV - XVII века
 Треугольники - XVIII - середина XIX века
 Квадраты - XX век
 Ромбы - XX век

* На карте выделены русские и финские названия поселений

Храмы:

- ▨ - утраченные
- ▩ - восстанавливаемые
- ▧ - действующие

Конфессиональная принадлежность:

- ▨ - польский католический костел
- ▩ - лютеранские церкви
- ▧ - православные храмы, часовни

Селения, исчезнувшие с берегов Ижоры

- ▨ - селения, стоявшие в годы Великой Отечественной войны
- ▩ - деревни, вошедшие в состав соседних поселений
- - разрушенные усадьбы: 1 - усадьба А.И. Шенниковой, 2 - усадьба А.И. Меньшикова
- ▨ - место Невской битвы 1240г., отмечено заметным обозначением
- ▨ - военные захоронения времён 2-й мировой войны, обозначены
- ▨ - предприятия середины XIX века:
- ▨ - текстильный завод
- ▨ - бумажная фабрика
- ▨ - стекольная фабрика
- ▨ - керамический завод
- ▨ - текстильная фабрика

1 : 100 000

в 1 сантиметре 1 километр

км 1 0 1 2 3 4 5

Скалы и другие объекты выделены цветом 20 метров

