

Межрегиональная с международным участием научно-практическая
конференция, посвященная перспективам развития
детско-юношеского туризма и краеведения
«КОЛПИНСКИЕ ЧТЕНИЯ ПО КРАЕВЕДЕНИЮ И ТУРИЗМУ»
26 марта 2019 г.



ПМОФ 2019

Петербургский
международный
образовательный
форум

Использование электронных картографических материалов на уроках и во внеурочной деятельности как источников по истории Колпина

*Константин Викторович Левшин,
канд. ист. наук,
директор ГБОУ Центра образования № 170 Санкт-Петербурга
petrograd84@mail.ru*

✓ Историко-культурный стандарт указывает на необходимость использования карт для выработки сознательного, объективно-оценочного отношения к историческим событиям, явлениям и процессам, школьный курс истории должен быть обеспечен атласами и картами.

✓ Использование карт имеет ключевое значение при изучении истории, способствует формированию у обучающихся универсальных учебных действий и критического мышления, кроме того, развивает воображение.



Возможности применения электронных картографических материалов

- ✓ Уроки истории, истории и культуры Санкт-Петербурга
- ✓ Внеурочная деятельность
- ✓ Дополнительное образование детей
- ✓ Разработка туристических и экскурсионных маршрутов
- ✓ Источник для исследовательских работ учащихся
- ✓ Распечатка и оформление стендов, кабинетов истории, школьных музеев

КОЛПИНО

1933

Будка

Чистянский завод

Вокзал

Кладовые

Еврейское кладбище

Будка

Загон

Моккалова
д.ю.

Искра
р.к.с.

Нижний Горская кол.

Караульная

Будка

Лангелова д.з.

Карауль


Будка

Будка

Искра Кладовые



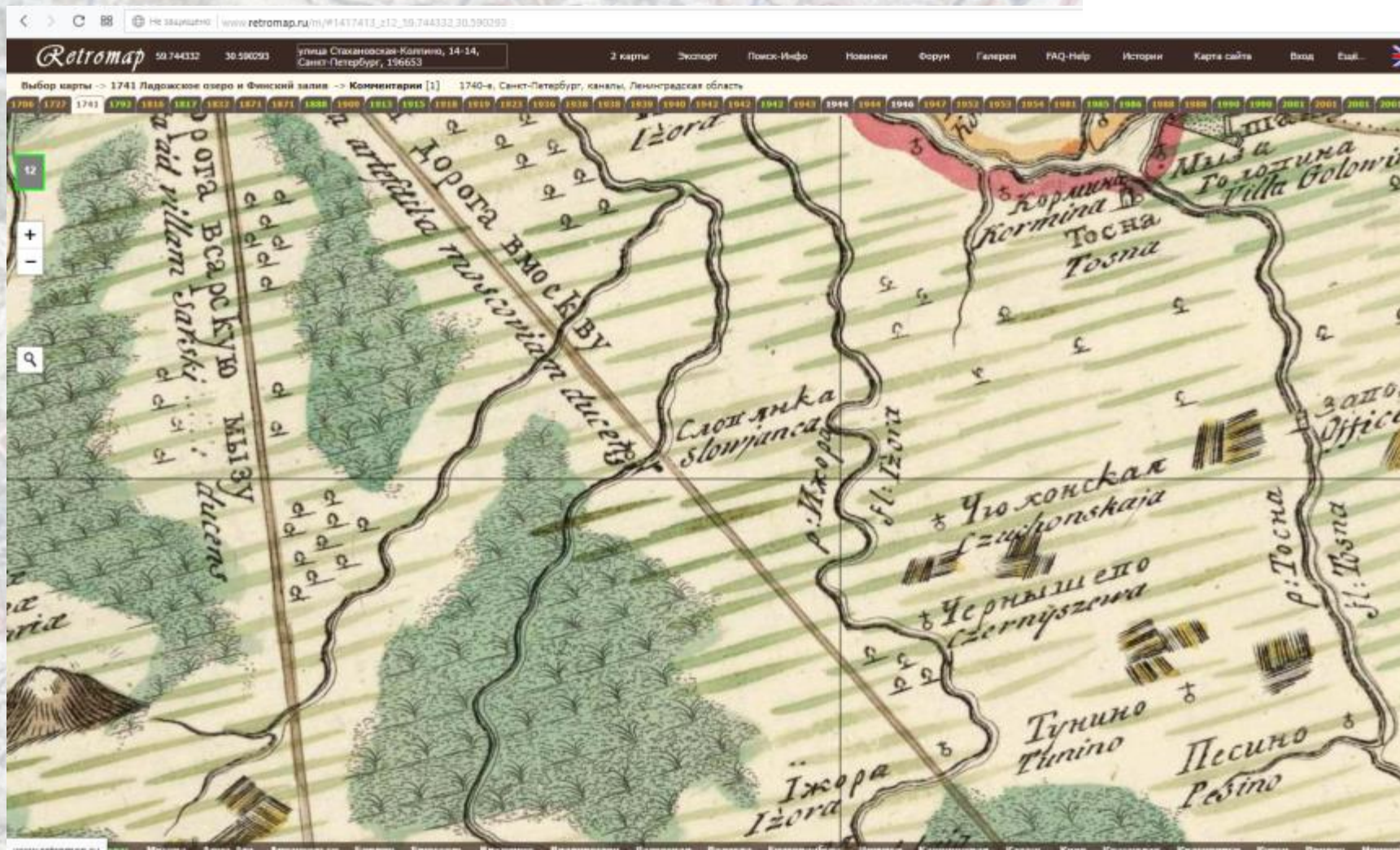

✓ «Это место» – старые карты России и мира онлайн.
<http://www.etomesto.ru/>



A screenshot of the etomesto.ru website interface. The top navigation bar includes the logo "etomesto" and menu items: "Санкт-Петербург", "Карты всех регионов", "Маршруты", "Атласы", and "Геокалористика + РИИЛ". Below this is a secondary navigation bar with "Регистрация", "Вход", "Карты", "Архивы", "Новинки", "Архивы", "Рисовать", and "Добавить". The main content area features a search bar with "Найти карты" and a "Выбрать карты" button. The central map displays a historical map of the Kolpino area in the Leningrad region, with labels for "Московская Славянка", "КОЛПИНО", "Мокколово", "Лангелово", and "Колпинская колония". The map includes a grid and various geographical features. On the right side, there is a vertical toolbar with icons for map manipulation and a "голосовать:" section showing a score of 229 and a "Поправить" button. The bottom of the interface has a "Хронология" section with "Несколько" and "Разн" options.

✓ «Retromap» – старые карты городов России и зарубежья.

<http://www.retromap.ru/>



Выбранные фасеты: тип ресурса: [Карты](#) xГод издания: [1500 по 1930](#) xРубрики: [Карты и планы Санкт-Петербурга](#) x | [Карты Ленинградской области](#) xверхний уровень: [Электронные копии](#) x☆ [Карта Ленинградской области](#)

1928

● [Электронная копия](#)

Карта

[Просмотр онлайн](#) [Полное описание](#) [Отзывы и Метки](#) [Формат просмотра](#)☆ [Карта Санктпетербургской губернии, содержащая Ингерманландию, часть Новгородской и Выборгской губернии](#)

Шмит, Я.Ф.; Склунов, С.

1770

● [Электронная копия](#)

Карта

[Просмотр онлайн](#) [Полное описание](#) [Отзывы и Метки](#) [Формат просмотра](#)☆ [Карта Петроградской губернии](#)

Петроградская губернская земская управа

1916

● [Электронная копия](#)

Карта

[Просмотр онлайн](#) [Полное описание](#) [Отзывы и Метки](#) [Формат просмотра](#)☆ [Геогностическая карта С. Петербургской губернии](#)

1867

● [Электронная копия](#)

Карта

[Просмотр онлайн](#) [Полное описание](#) [Отзывы и Метки](#) [Формат просмотра](#)☆ [План с. Парголово с окрестностями](#)

1847

● [Электронная копия](#)

Карта

[Просмотр онлайн](#) [Полное описание](#) [Отзывы и Метки](#) [Формат просмотра](#)☆ [Карта уровня почвенных вод в С.Петербурге](#)

1870

● [Электронная копия](#)

Карта

[Просмотр онлайн](#) [Полное описание](#) [Отзывы и Метки](#) [Формат просмотра](#)☆ [Карта С.Петербургской губернии](#)

1897-1906

● [Электронная копия](#)

Карта

[Просмотр онлайн](#) [Полное описание](#) [Отзывы и Метки](#) [Формат просмотра](#)

Список карт

[Свернуть](#) | [Развернуть](#)

Общегеографические карты

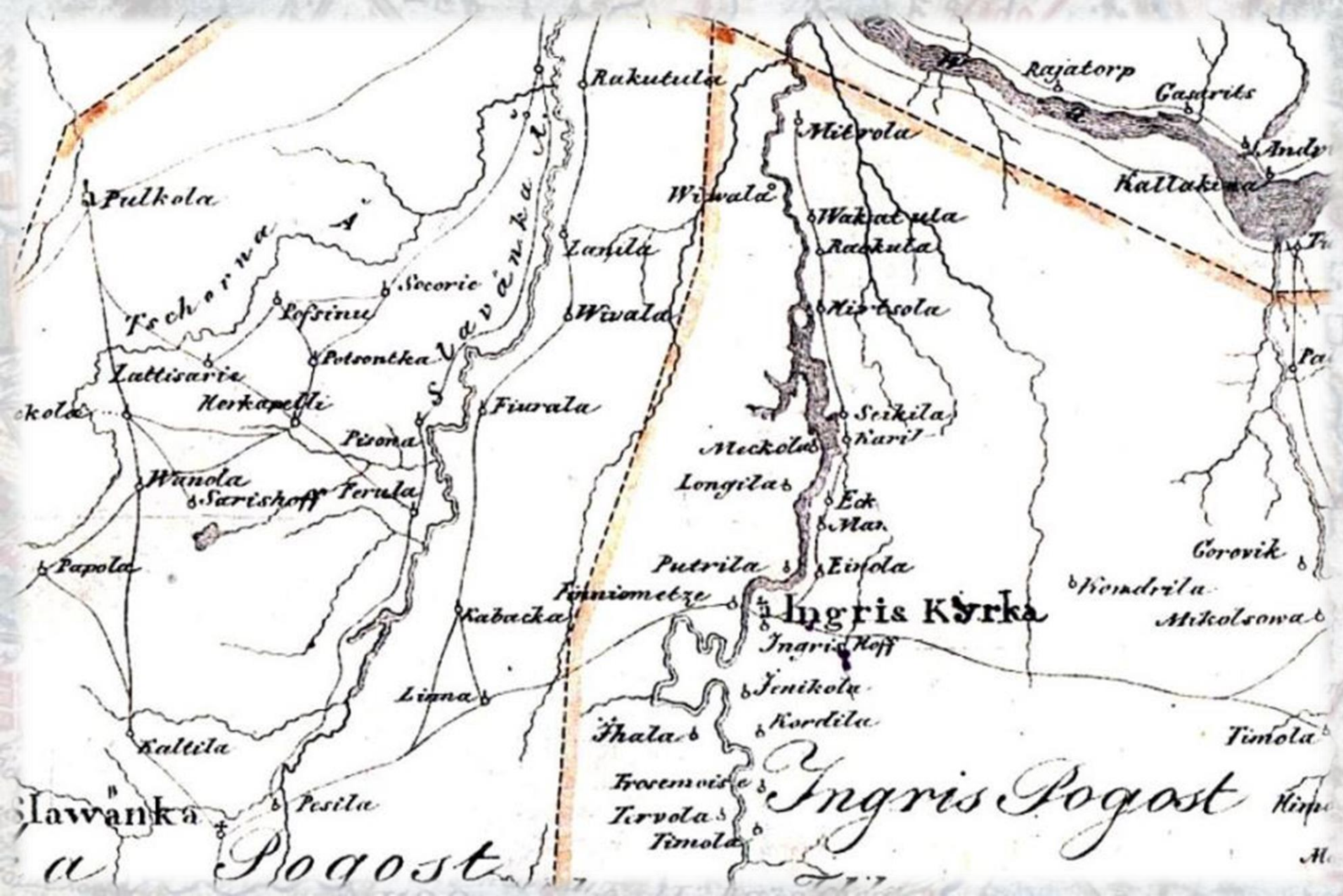
- Санкт-Петербург и Ленинград
- СПб губерния и Ленинградская область
 - [Карта Ингерманландии: Ивангорода, Яма, Копорья, Нотеборга. \(1676\)](#)
 - [Провинция Ингерманландия. \(1678\)](#)
 - [Географический чертеж Ижорской земли. \(1704\)](#)
 - [Карта границы по Ништадтскому мирному договору. \(1722\)](#)
 - [Карта Выборгского уезда. \(1726\)](#)
 - [Карта Ингерманландии. \(1727\)](#)
 - [Карта Кексгольмского уезда. \(1727\)](#)
 - [Карта Ингерманландии и Карелии. \(1735\)](#)
 - [Карта Ingria et Carelia. \(1741\)](#)
 - [Карта Финского залива. \(1741\)](#)
 - [Ладожское озеро и Финский залив. \(1745\)](#)
 - [Течение реки Невы. \(1745\)](#)
 - [Территория от Санкт-Петербурга до Вологды и Архангельска. \(1745\)](#)
 - [Ладожский канал. \(1756\)](#)
 - [Карта Санкт-Петербургской губернии. \(1770\)](#)
 - [Карта окружности Санкт-Петербурга. \(1792\)](#)
 - [Карта Ладожского озера. \(1800\)](#)
- Атлас Финляндской губернии (1803)
 - [Карта Санкт-Петербургской губернии. лист II. \(1840\)](#)
 - [Карта Петербургской губернии. \(1922\)](#)
 - [Карта топографическая Карельского перешейка. 1:50000 Первая половина XX века. \(1930\)](#)

Территория от Санкт-Петербурга до Вологды и Архангельска. 1745

Территория от Санкт-Петербурга до Вологды и Архангельска. 1745 год.



«Окрестности Санкт-Петербурга до его основания»



Шмит Я.Ф., Склунов С. «Карта Санктпетербургской губернии, содержащая Ингерманландию, часть Новгородской и Выборгской губернии» **Фрагмент**





С. Колпино

Мокшова

Ижорская Коло
ния

Лангилля

Ижорская Колония 16

Дерки

Пупиролова

Кашилова 8

Мазалова 9

Войскорова 12

Таскопелна 5

Олений Доль

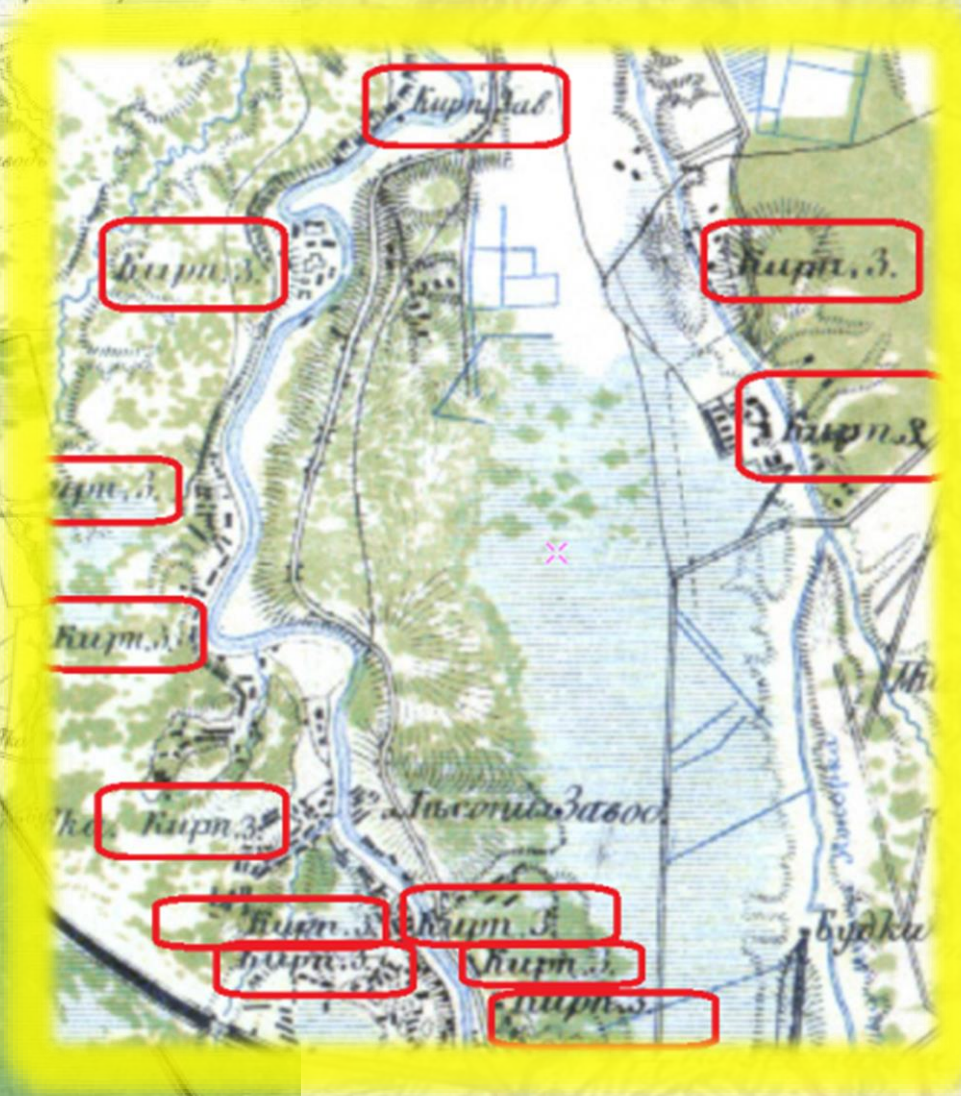
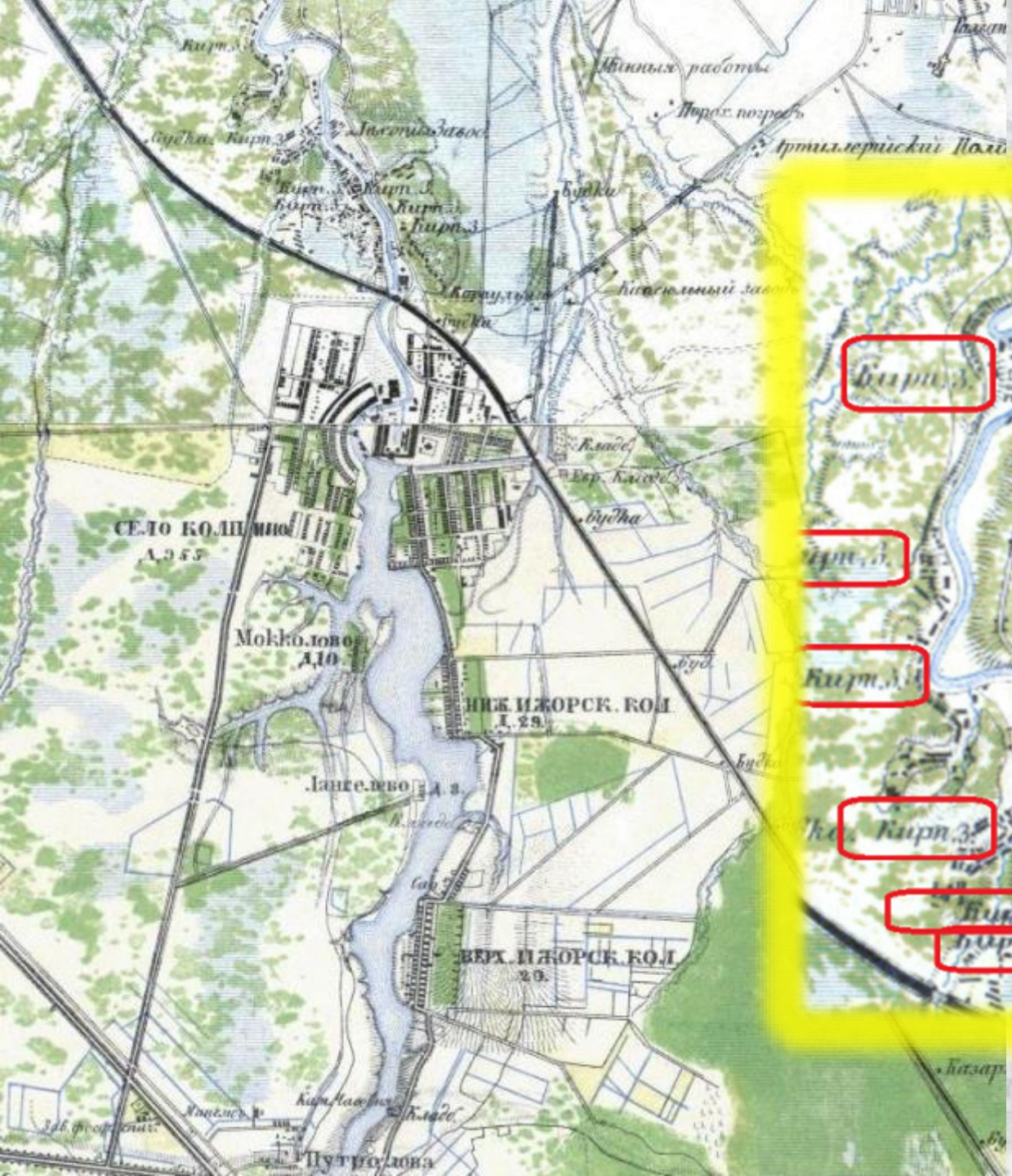
76

Этнографическая карта

Объяснение красокъ

- 1  Водь.
- 2  Ижора.
- 3  Зорейсетты.
- 4  Саваноты.
- 5  Эсты.
- 6  Карела.
- 7  Ильицы.





КОЛПИНО

1935

Будка

Исторический завод

Исканья

Кладовые

Еврейское кладбище

Будка

Загонъ

Моккалова

д. 10.

Школа-Историческая кол.

Караульня

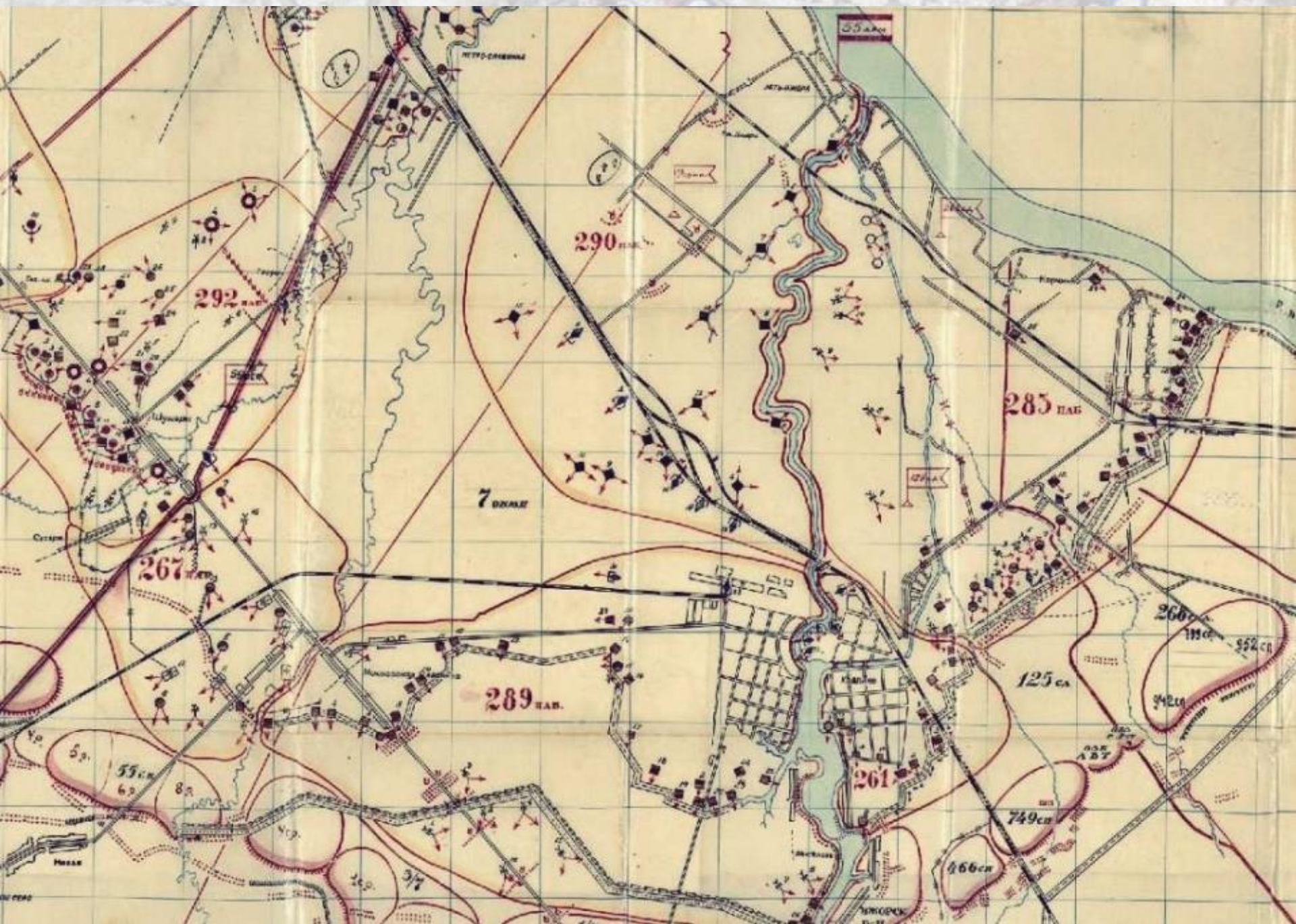
Будка

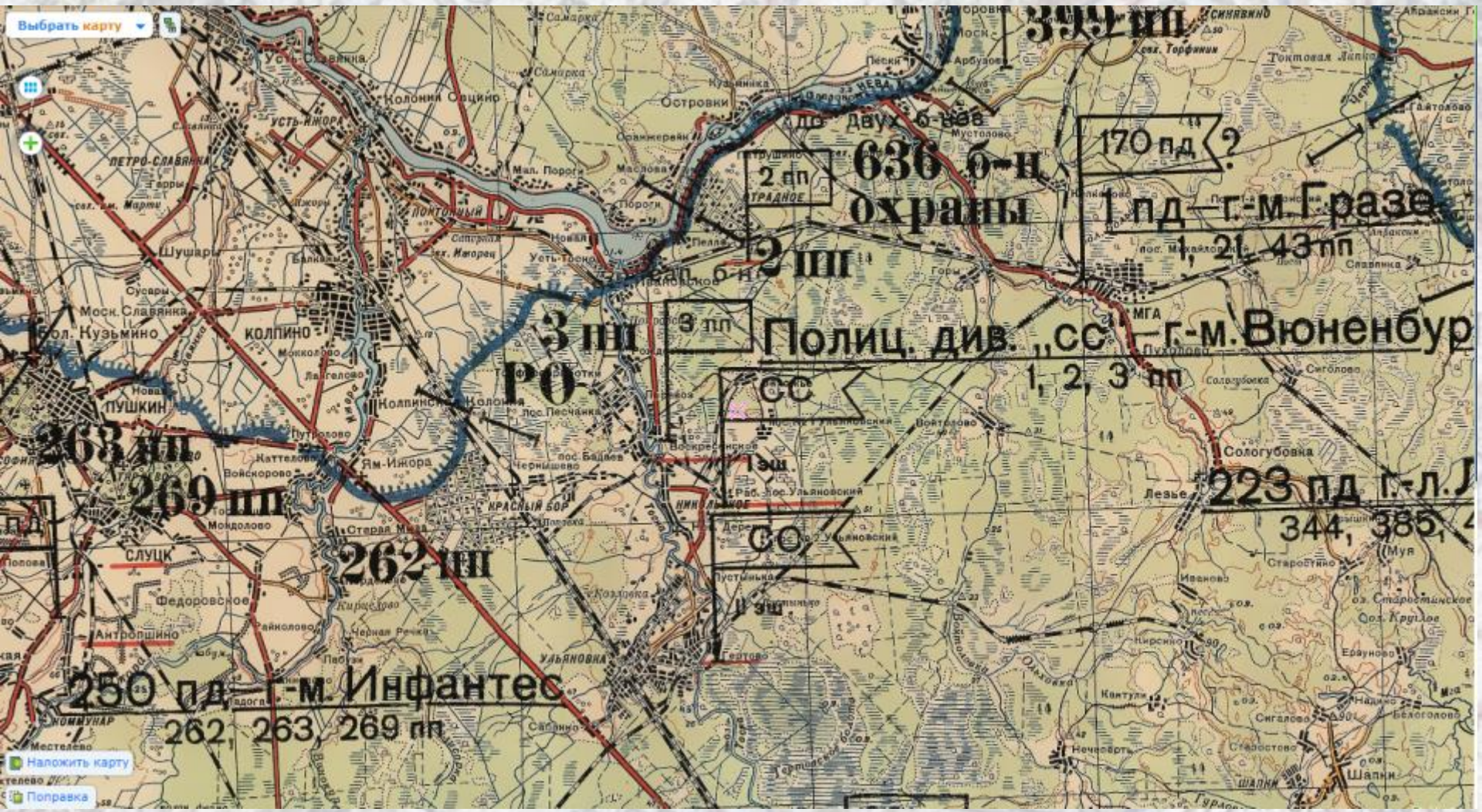
Лангелова дв.

Караульня

Будка

Историческая
речка





Выбрать карту

Наложить карту

Поправка

636 б-н охраны

Полиц. див. „СС“

г-м. Вюненбург

268 пп
269 пп

262 пп

250 пд г-м. Инфантес

262, 263, 269 пп

СС

СС

223 пд г-л. J

344, 385, 4

399 пп

170 пд ?

1 пд-г-м. Гразе

1, 2, 3 пп

ПАВЛОВС



ПАМЯТЬ
НАРОДА
1941-1945





Kolpino

Maßstab etwa 1:

Привязка к конкретному объекту!





Nikolaevskoye

B. Garri

Ust. Ijort

Voznesyenskoye

Maslo

Pulkova

Petrova

Saperni Lager

Novaya

Shushari

Susari

Slavyanka

KOLPING STA.

Ust. Iosru

Mokkolovo

Langelevo

N. Ijorskaya

Rojestvenskaya

TSERKOYE SELO

Ijorskaya

Novaya

Lipitsi

N. Vyes Kotelova

Glazova

Iyarlevo Voiskorova

Masolova

Fekastova

Gumolassari

Toskevshana

Petrovshana

S. Miza

Stepanovskaya

PAVLOVSK

Samsionovka

Mandolovo

Podolovo

POPOVK STA.

A.A. DEFENCES OF THE GULF OF LENINGRAD

⊕	A.A. gun positions known to have been occupied during the war. F2 1941.
⊖	Light A.A. " " " " " " " " " "
⚡	Radar stations " " " " " " " " " "

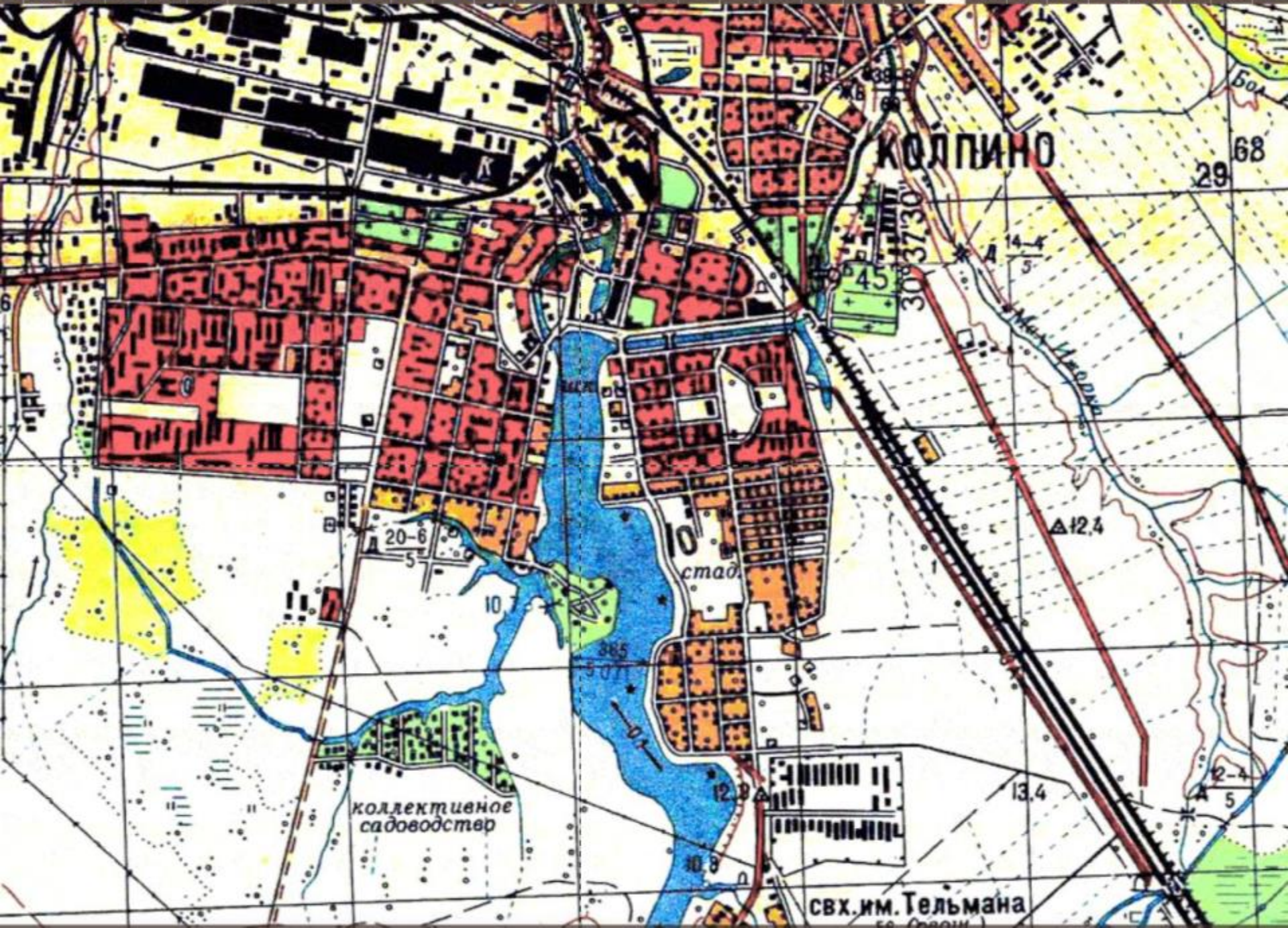
Numbers shewn below these symbols in purple denote the number of guns on the position where known.

⊕	A.A. gun positions reported since the war.
⊖	Light A.A. positions " " " "
⚡	Radar stations " " " "

Numbers shewn thus (10) refer to key given below

1.	Three A.A. positions each of 4 x 85 mm. A.A. guns.	C 3 May 1948.
2.	Twenty-four x 76.2 mm. A.A. guns. This was an A.A. gun site in 1941.	C 3 April 1949.
3.	Fourteen x 85 mm. A.A. guns and radar set.	C 3 April 1949.
4.	Four x 85 mm. A.A. guns.	C 3 June 1949.
5.	Six x 105 mm. A.A. guns. This was an A.A. gun site in 1941.	C 4 Oct. 1949.
6.	Four x 85 mm. A.A. guns. This was an A.A. gun site in 1941.	C 3 Nov. 1948.
7.	Four troops each of four x 85 mm. A.A. guns in the area of KRASNOGVARDEISK exact location not known.	C 3 June 1948.





КОЛПИНО

коллективное садоводство

10 стад.

свх. им. Тельмана



Иллюстрированные «карты»



ИЗЪЯСНЕНІЕ СИТУАЦІИ.

Суходоль и разной лесъ .
 Пашня
 Чистой покосъ
 Мяду лесамъ покосъ ..
 Боръ и поле. иъ лесъ ..
 Болото и поле. иъ лесъ .
 Моховое болото и лесъ .
 Каменная лопка .
 Чистое моховое болото .
 Проселочныя дороги .
 Дороги наскль нестъ .
 ГРАНИЦЫ УЪЗДОВЪ .
 Санктпетербургскаго уѣзда .
 Ш.исельбургскаго }
 Софрейскаго } Уѣздовъ .
 Ораніемвоумскаго }
 Ронесшцвенскаго }

ИЗЪЯСНЕНІЕ ЗНАКОВЪ.

Городъ Губернскаго .
 Уѣздною .
 Заштатною .
 Мѣстечко .
 Монастырь и Пустынь .
 Село .
 Деревня .
 Таможня .
 Заводъ .
 Почтовая станція .
 Главная Почтовая дорога .
 Губернская _____
 Уѣздная _____
 Прогъзмая Большая _____
 Граница Государственная .
 Губернская .
 Уѣздная .

Проект «Исторический атлас Колпинского края»

- 18 карт с комментариями
- Охватывают период с середины XVII в. до наших дней
- Территория Колпина и окрестностей
- Содержит справочные сведения
- Содержит вопросы и задания для самостоятельной работы

