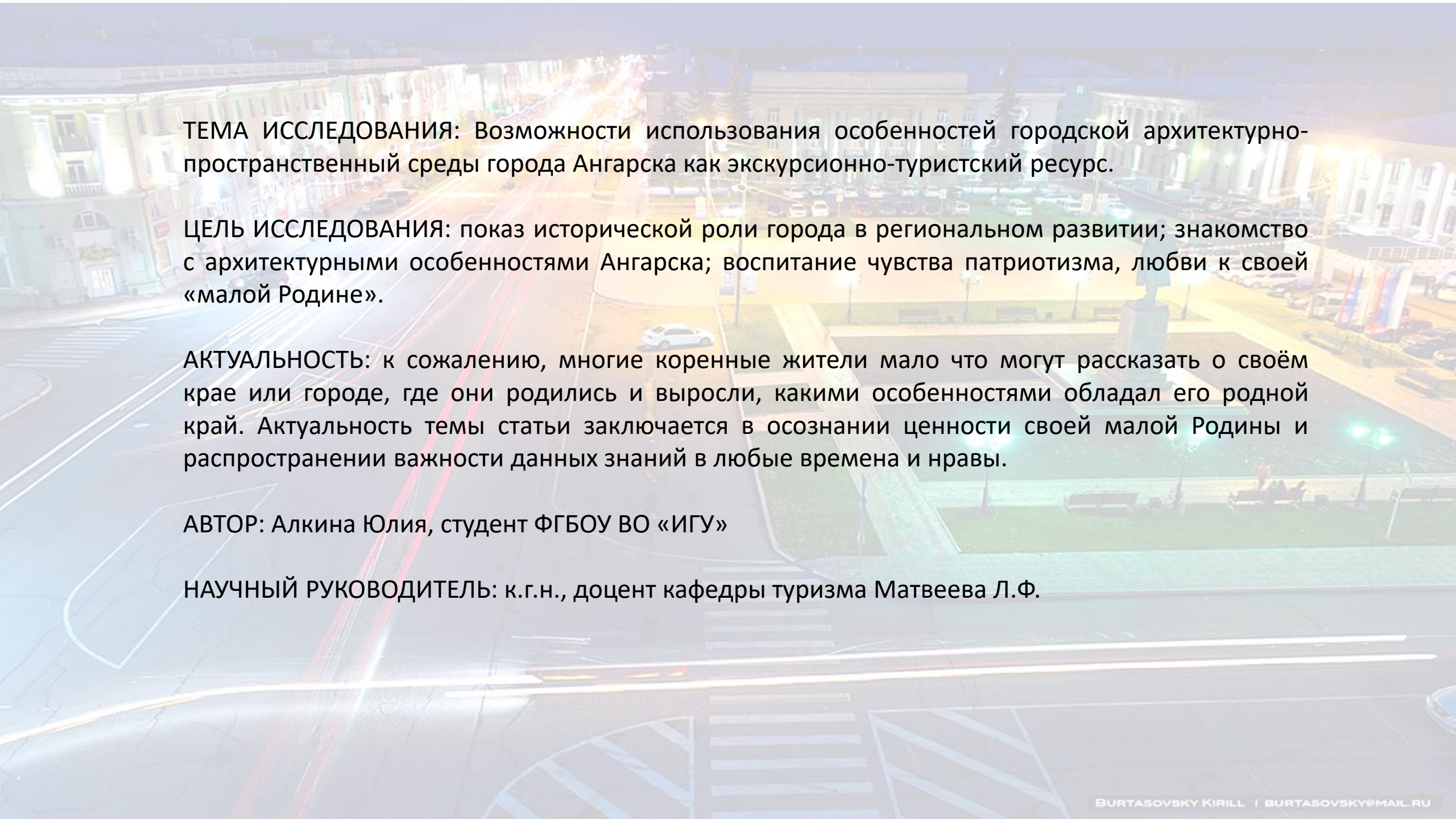


ОСОБЕННОСТИ ГОРОДСКОЙ  
АРХИТЕКТУРНО-ПРОСТРАНСТВЕННОЙ  
СРЕДЫ ГОРОДА АНГАРСКА  
КАК ЭКСКУРСИОННО-ТУРИСТСКИЙ РЕСУРС



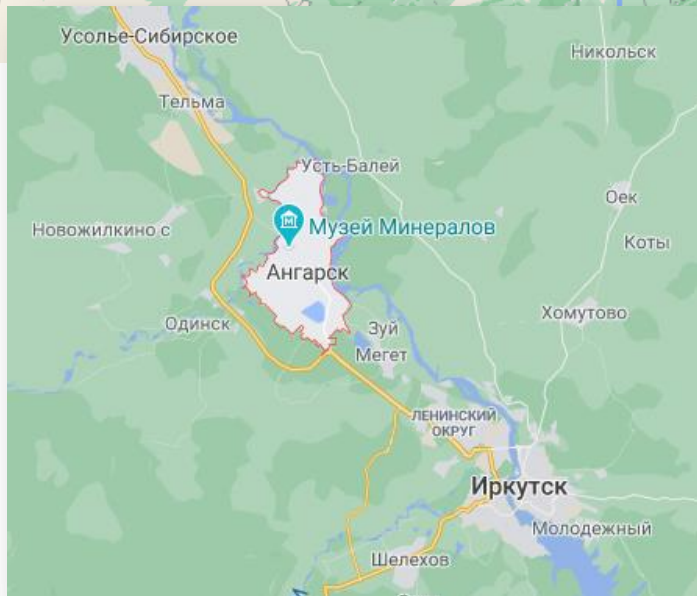
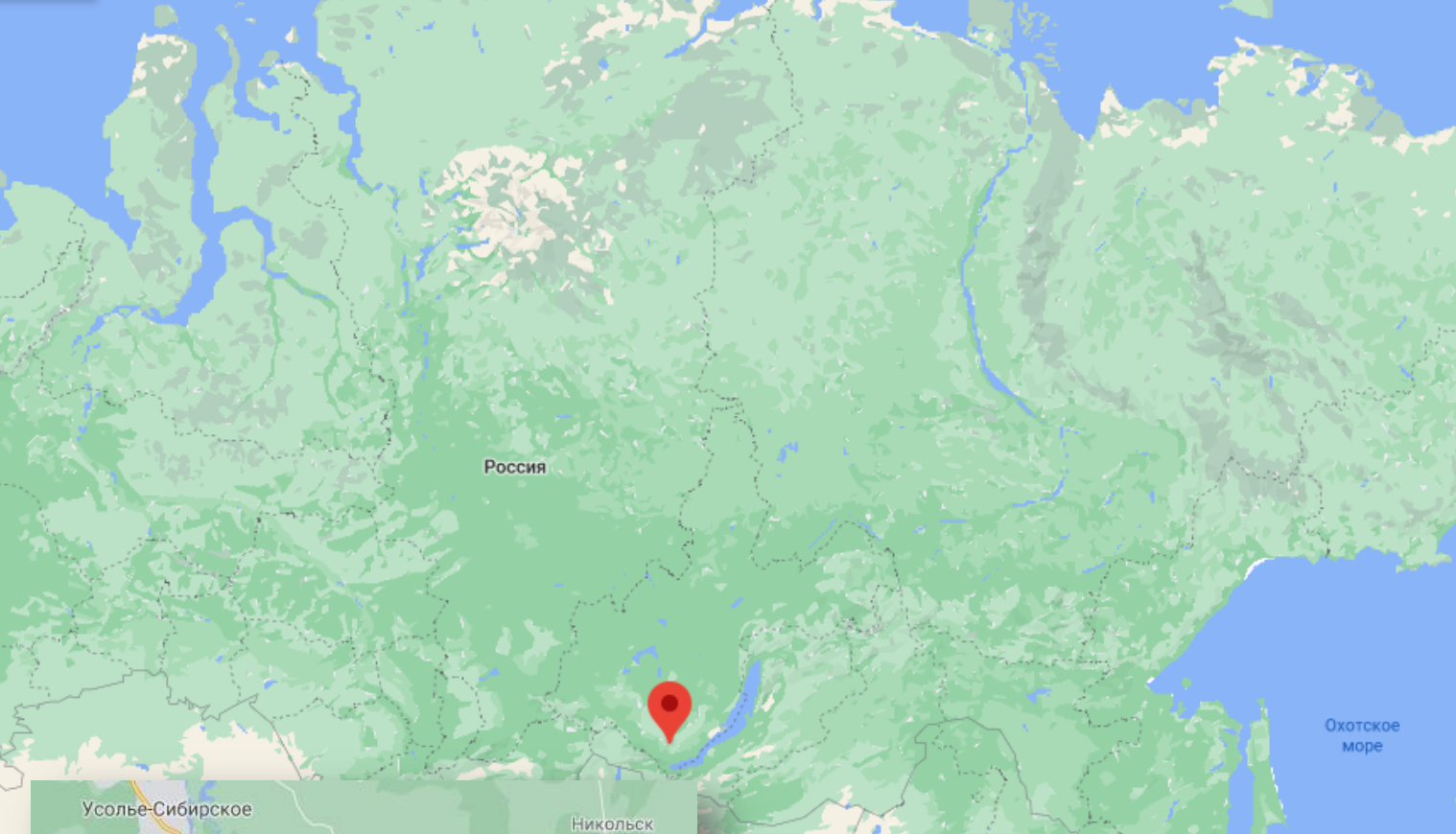
**ТЕМА ИССЛЕДОВАНИЯ:** Возможности использования особенностей городской архитектурно-пространственной среды города Ангарска как экскурсионно-туристский ресурс.

**ЦЕЛЬ ИССЛЕДОВАНИЯ:** показ исторической роли города в региональном развитии; знакомство с архитектурными особенностями Ангарска; воспитание чувства патриотизма, любви к своей «малой Родине».

**АКТУАЛЬНОСТЬ:** к сожалению, многие коренные жители мало что могут рассказать о своём крае или городе, где они родились и выросли, какими особенностями обладал его родной край. Актуальность темы статьи заключается в осознании ценности своей малой Родины и распространении важности данных знаний в любые времена и нравы.

**АВТОР:** Алкина Юлия, студент ФГБОУ ВО «ИГУ»

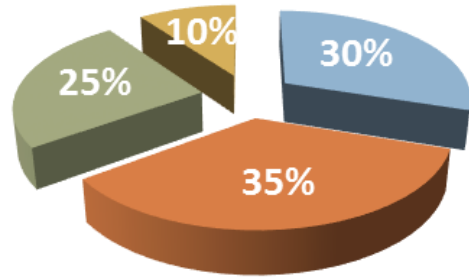
**НАУЧНЫЙ РУКОВОДИТЕЛЬ:** к.г.н., доцент кафедры туризма Матвеева Л.Ф.



Ангарск — город в Восточной Сибири, с прилегающими населёнными пунктами образует Ангарский городской округ. Расположен в южной, наиболее освоенной и экономически развитой части Иркутской области. Название города происходит от названия реки Ангары.

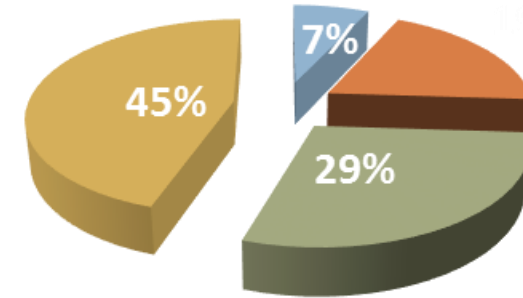
# Результаты маркетингового исследования

## Распределение респондентов по возрасту



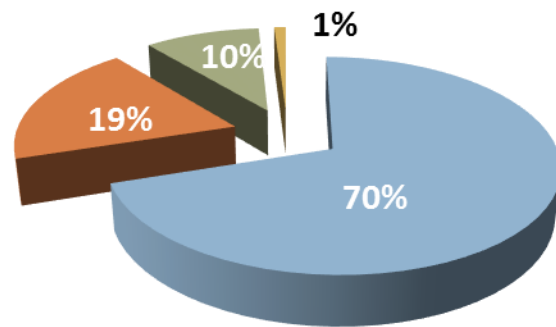
■ до 16 лет ■ 16-35 лет ■ 36-50 лет ■ от 50-ти лет

## Количество респондентов, знающих историю города Ангарска



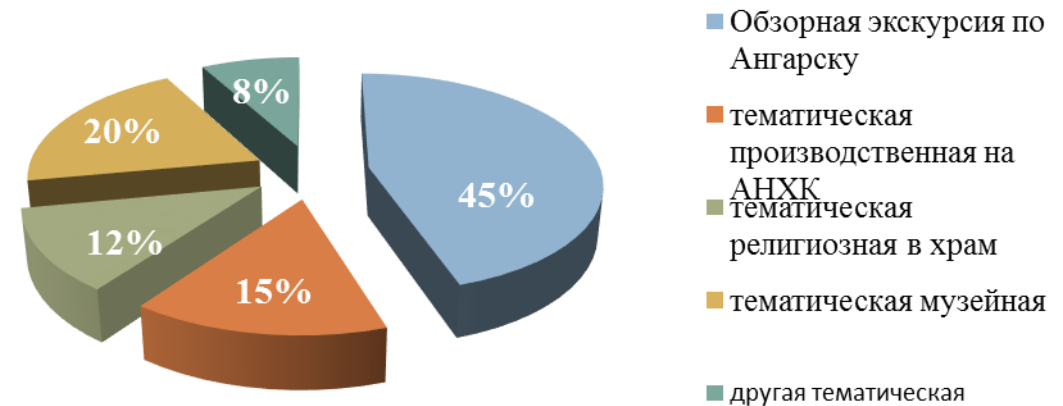
■ до 16 лет ■ 16-35 лет ■ 36-50 лет ■ от 50-ти лет

## Распределение респондентов по географическому критерию




■ жителей Ангарска ■ жителей Иркутска  
■ жители сельской местности ■ жители другого региона, страны

## Предлагаемые экскурсии по Ангарску



■ Обзорная экскурсия по Ангарску  
■ тематическая производственная на АНХК  
■ тематическая религиозная в храм  
■ тематическая музейная  
■ другая тематическая



Когда-то великий Гоголь заметил, что «архитектура – тоже летопись...». Летопись Ангарска начинается со стелы при въезде в город, на которой увековечены слова «Ангарск – город, рожденный Победой».


Ангарск — это крупный индустриальный город в Иркутской агломерации, третий по величине город в области (после Иркутска и Братска), его население составляет 227 тысяч жителей. В отличие от старинного Иркутска, Ангарск появился уже в XX веке: строительство завода, породившего город, началось летом 1945 года, из-за чего Ангарск и называют городом, рождённым Победой.

«Самый чистый город России»

Центр Ангарска — это сетка прямоугольных улиц,  
застроенных «сталинками».



Здание техникума






Площадь Ленина





Центр Ангарска (или, как ещё говорят, "Старый город") официально поделён на кварталы, количество которых — больше ста. И нумерация домов здесь присвоена именно по кварталам, а не по улицам, из-за чего адреса в Ангарске выглядят как "51-й квартал, дом 20".

Центральный рынок. Красивый образец советского модернизма. Даже напоминает конструктивизм.



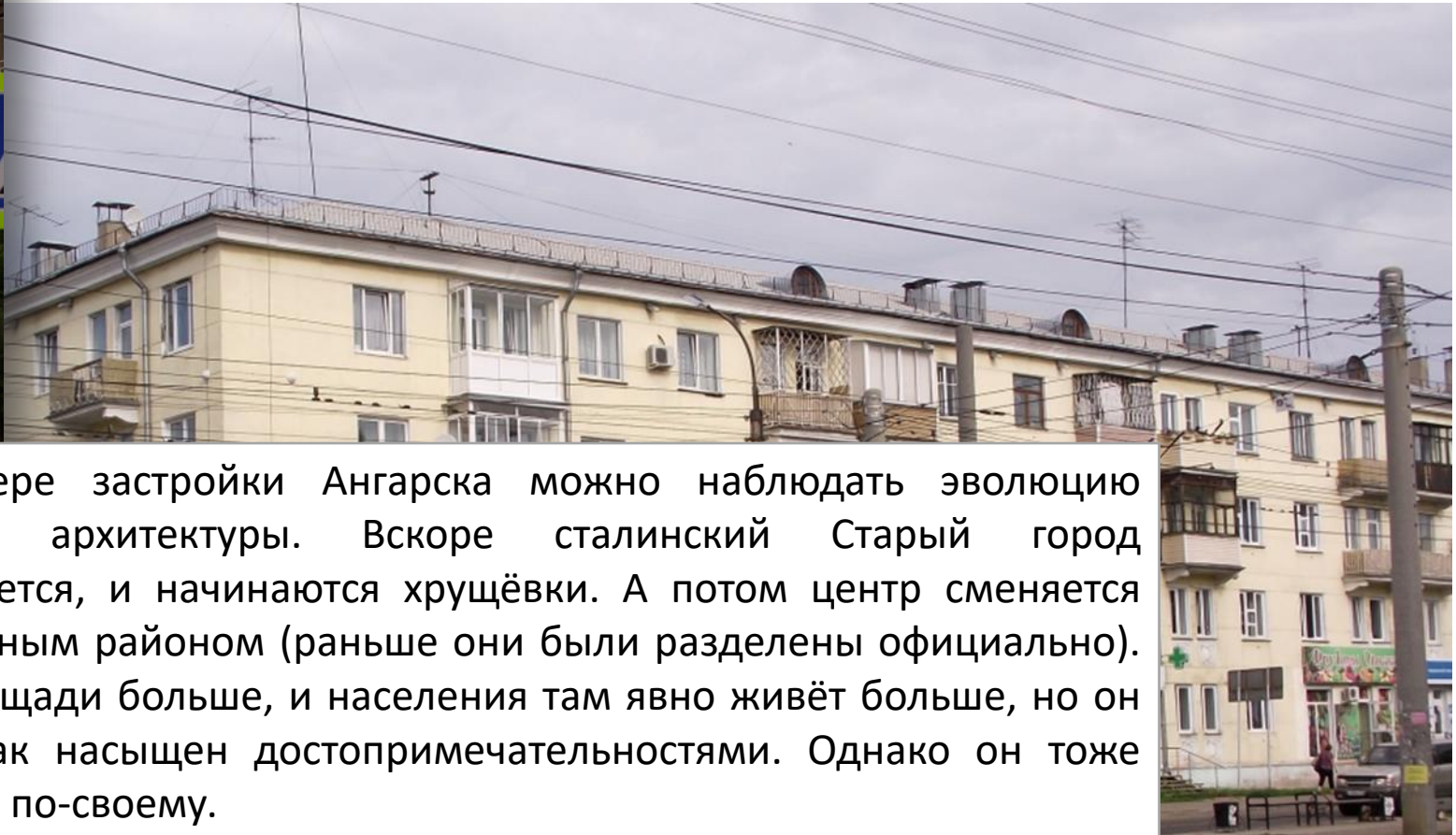

Дом культуры "Победа" — бывший кинотеатр типового проекта.



Это север центра Ангарска, и застройка тут старше, чем около главной площади. Потому что город начинал расти именно отсюда, и недалеко от этого места находится 1-й квартал, где расположен первый каменный жилой дом города, построенный в 1948 году. Улицы здесь тихие. Дома — типовые малоэтажки конца 1940-х годов, иногда в окружении высоких деревьев. В наше время город строится в основном на юго-западе, да и в центре на главных улицах жизнь кипит. Но вот эти кварталы для Ангарска остаются таким "уголком ностальгии", где город вспоминает, "как всё начиналось".




Сразу за площадью Ленина и дворцом культуры расположен парк Нефтехимиков.



На примере застройки Ангарска можно наблюдать эволюцию советской архитектуры. Вскоре сталинский Старый город заканчивается, и начинаются хрущёвки. А потом центр сменяется юго-западным районом (раньше они были разделены официально). Он по площади больше, и населения там явно живёт больше, но он уже не так насыщен достопримечательностями. Однако он тоже интересен по-своему.



Дворец спорта "Ермак"



Универмаг "Силуэт" совершенно советского вида







Вот и опровержение сложившемуся мнению о скучности планировочных решений хрущевской эпохи - ДК "Современник".









Балконы ангарских пятиэтажек, построенных в 80-х - начале 90-х, украшает характерный и узнаваемый узор.

## Парк 55-летия Победы



Свято-Троицкий кафедральный собор. В молодом советском городе церковью быть не могло - в начале 90-х православная община молилась в непригодном здании бывшего клуба "Октябрь". Будущий храм строился более 10 лет на пожертвования ангарчан. После освящения в 2006 году стал вторым кафедральным собором Иркутской и Ангарской епархии.

Поселок «Майск». Строительство поселка было начато весной 1946 года, изначально он назывался «Аварийный» или «Копай Город». Первый дом в Майске заложили в мае 1946г., чему поселок обязан своим именем.

### ИЗ ИСТОРИИ РОЖДЕНИЯ ГОРОДА

Осенью 1945 года, когда на Дальнем Востоке советскими войсками началось широкомасштабное наступление на Квантунскую армию Японии, вновь возникла острая нехватка горюче-смазочных материалов. Говорят, что когда Сталин узнал об этом, он спросил: «А разве там ещё не построен завод? Вы что, забыли 39-й год?» Вождь имел ввиду нехватку моторного топлива на востоке страны в период боев на Халхин-Голе... Ответственные работники усмотрели в этой фразе укор за бездеятельность и намёк на возможное наказание наподобие репрессий конца 30-х годов. Поэтому уже осенью 14 сентября 1945 года Постановлением Совета Народных Комиссаров СССР было принято решение о начале финансирования и материально-техническом обеспечении строительства нового промышленного предприятия в Иркутской области – завода по выработке искусственного жидкого топлива и баз хранения предназначенного для него оборудования. К строительству указанных баз надлежало приступить с сентября 1945 года и закончить во 2-ом квартале 1946 года.



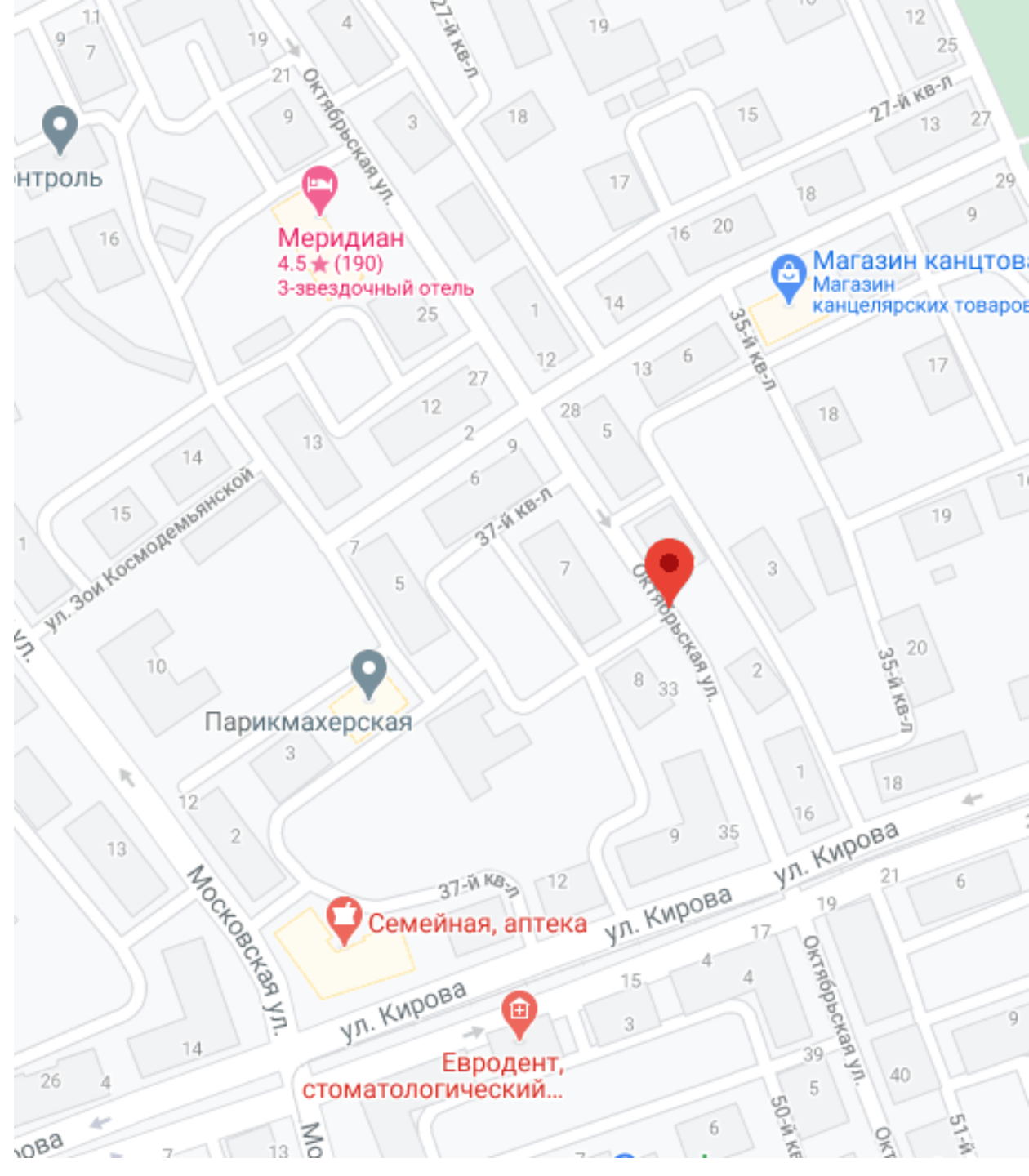


www.angar

Октябрьская улица



www.angarsk.photos.ru

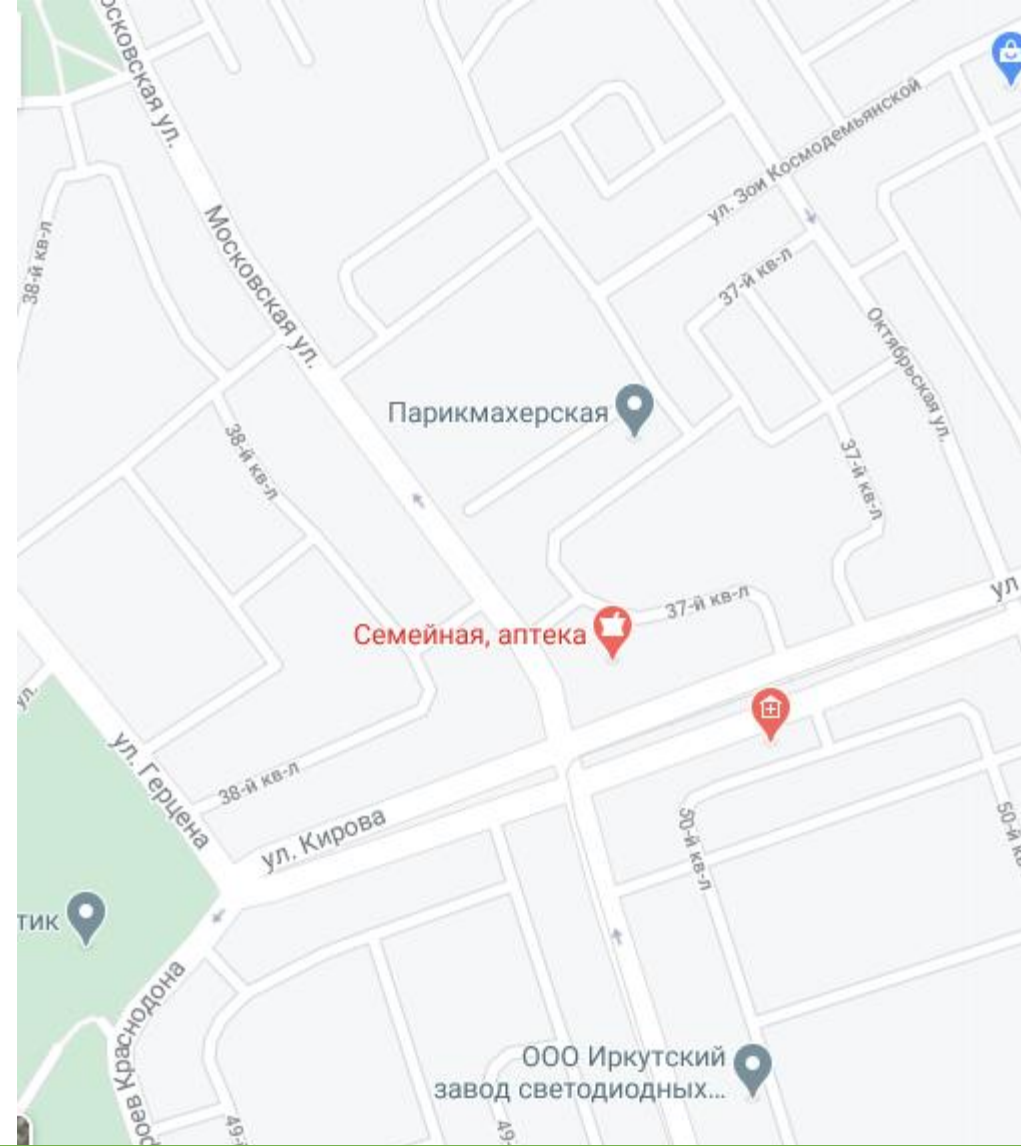



В старой части города было построено всё буквально за 8 лет. На первых порах в Ангарске применялся поточно-скоростной метод строительства. Быстро возводились целые кварталы 8- и 12-квартирных домов. За это время сдали более 420 тыс. кв. м жилья: темпы строительства поражают. При этом была уникальная комплексная застройка: наряду с застройкой кварталов жилыми домами, в них возводились школы, детские сады, ясли и магазины, проводилось благоустройство территории, устраивались парки и скверы с дорожками, лавочками, освещением и т.д. В густой тайге прорубали просеку, намечали ось улицы и начинали застраивать кварталы. Строительству зданий предшествовали прокладка подземных коммуникаций, покрытие улиц асфальтом. Одна за другой возникали хорошо асфальтированные просеки-улицы, окаймленные благоустроенными домами и вековыми соснами. Внутри кварталов, среди сосен, устраивались спортивные и игровые площадки для детского и взрослого населения.






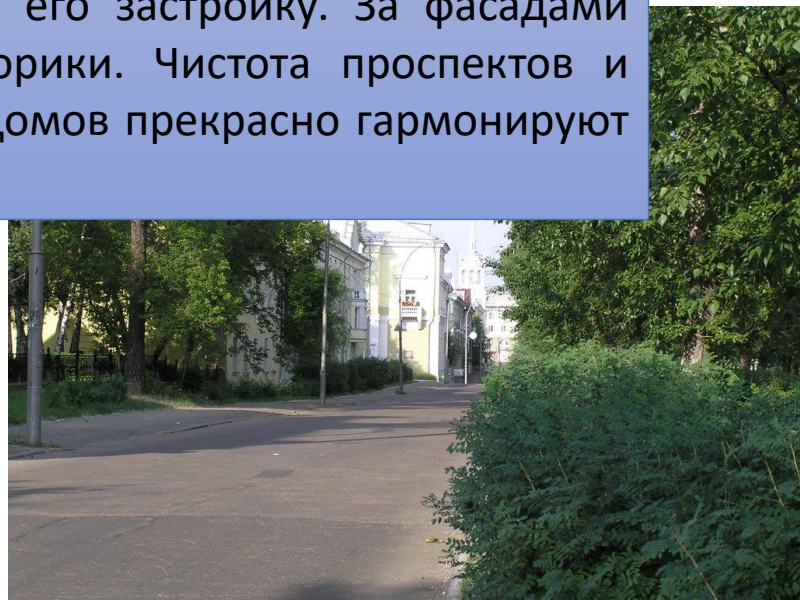
Московская улица



Улица Московская – это сохранившаяся часть Московского тракта, по которому вели этапом ссыльных в кандалах. В память об этом ангарчане сохранили её «кривизну» и установили здесь стелу.



Ещё одна особенность Ангарска – органичное сочетание природного ландшафта и городской застройки. Облик города складывается из четкой геометрии улиц и многолетних сосен, смотрящих сверху на его застройку. За фасадами зданий прячутся милые дворики. Чистота проспектов и улиц, светлые тона окраски домов прекрасно гармонируют с обилием зелени

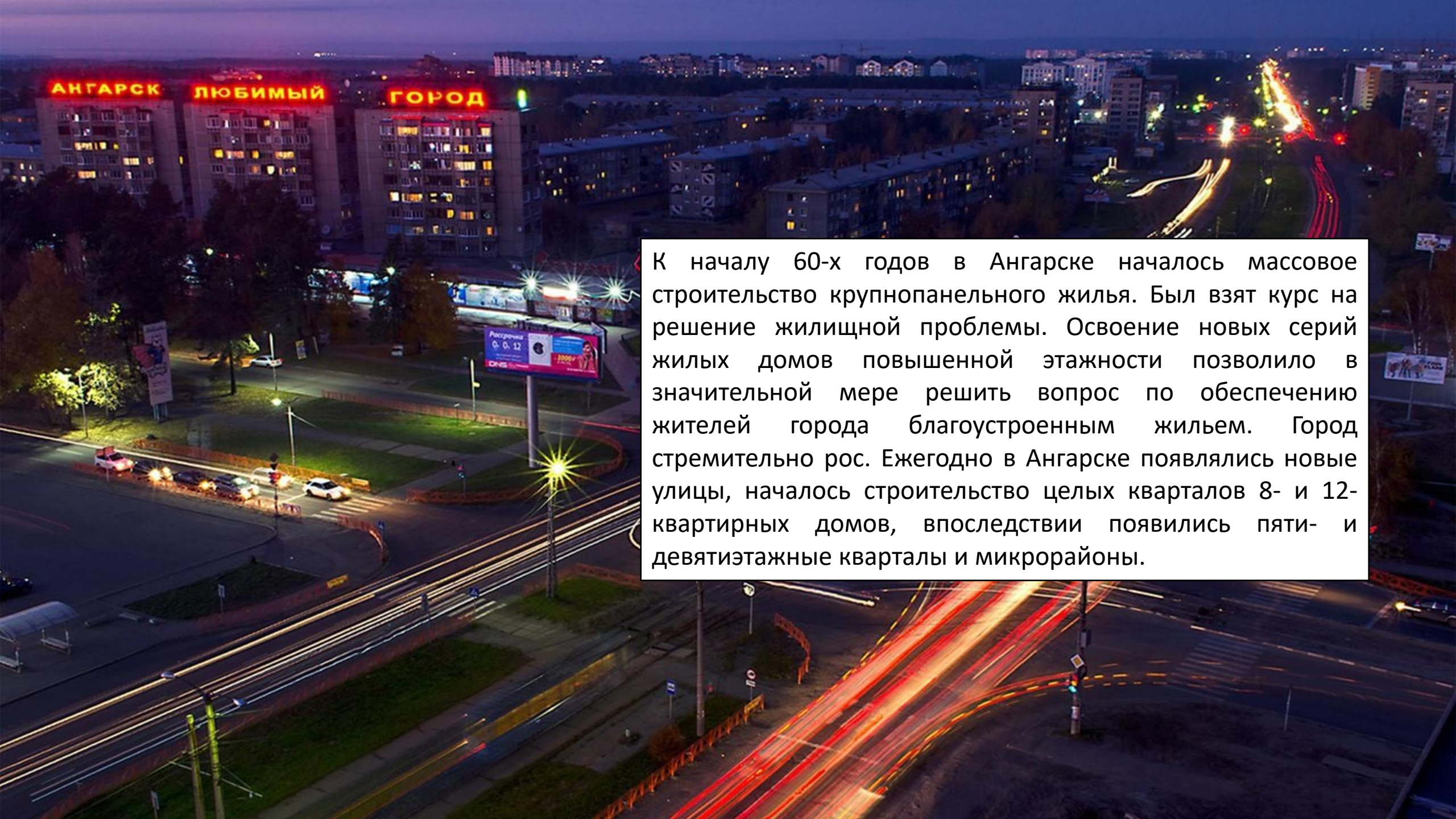






ДЕН



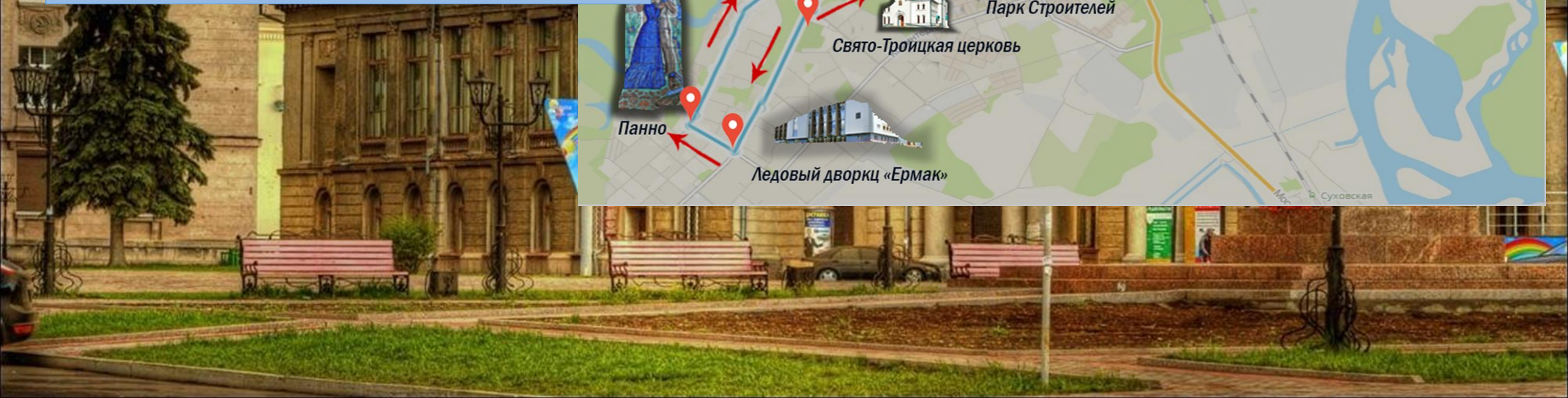
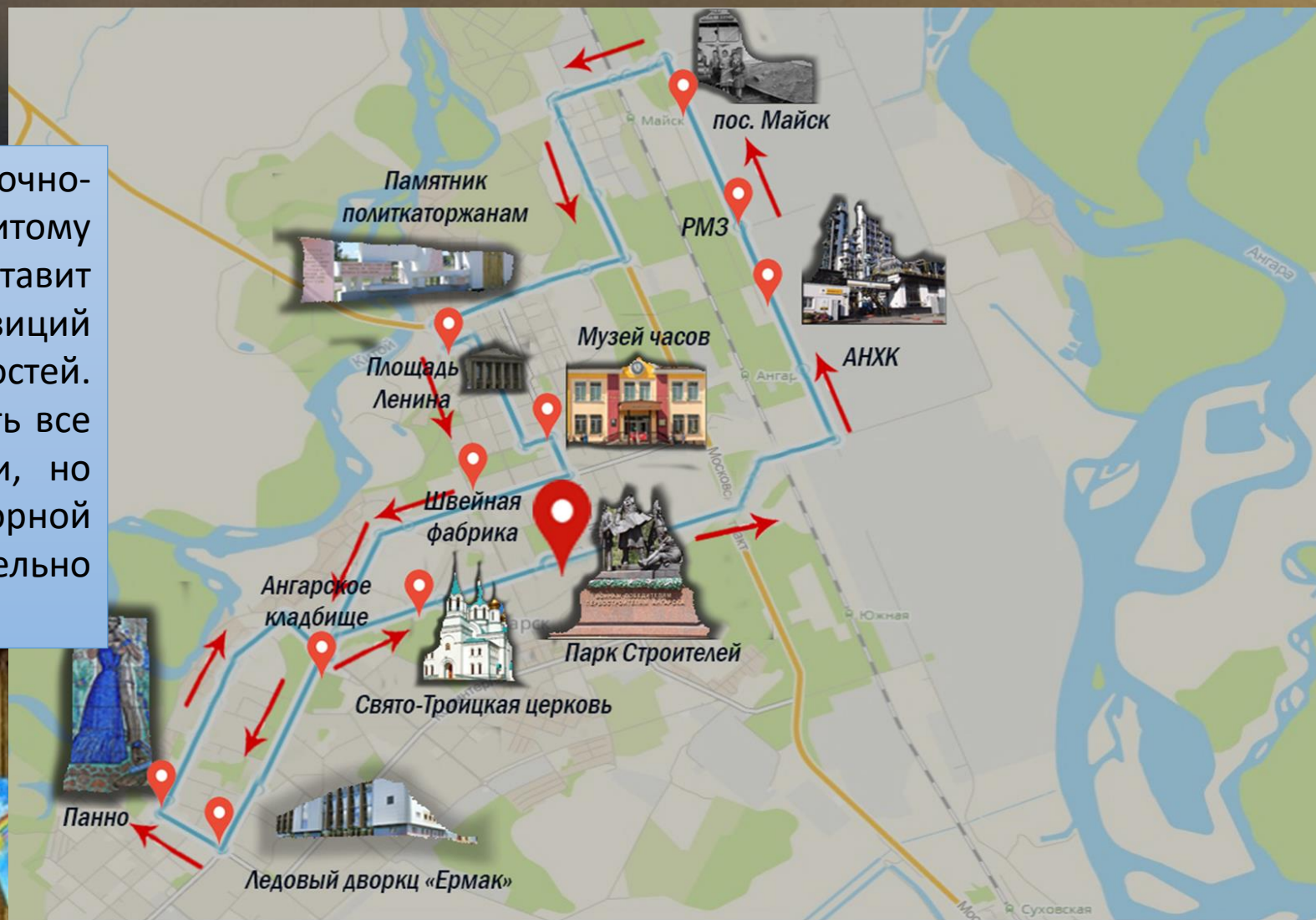


К началу 60-х годов в Ангарске началось массовое строительство крупнопанельного жилья. Был взят курс на решение жилищной проблемы. Освоение новых серий жилых домов повышенной этажности позволило в значительной мере решить вопрос по обеспечению жителей города благоустроенным жильем. Город стремительно рос. Ежегодно в Ангарске появлялись новые улицы, началось строительство целых кварталов 8- и 12-квартирных домов, впоследствии появились пяти- и девятиэтажные кварталы и микрорайоны.



В эпоху соцреализма в Ангарске были созданы уникальные уличные мозаичные панно, которые по сей день украшают город.

Чаще всего туристы посещают этот восточно-сибирский городок по пути к знаменитому озеру Байкал. Знакомство с ним оставит массу впечатлений от уникальных экспозиций и осмотра местных достопримечательностей. За один день крайне сложно посмотреть все архитектурные и культурные ценности, но спланированный маршрут обзорной экскурсии поможет более основательно окунуться в атмосферу Ангарска.



**МАРШРУТ:** ул. Чайковского (Парк Строителей) – ул. Чайковского (памятник святым Петру и Февронии Муромским)

**ЦЕЛЬ ЭКСКУРСИИ:** показ исторической роли города и его строителей в судьбе страны; знакомство с архитектурными особенностями; воспитание чувства патриотизма, любви к своей « малой Родине».

**ВИД ЭКСКУРСИИ:** По содержанию – обзорная, по способу передвижения – авто-пешеходная.

**ПРОДОЛЖИТЕЛЬНОСТЬ ЭКСКУРСИИ:** 2,5 часа

**АВТОРЫ:** Алкина Юлия, Савченко Софья

**НАУЧНЫЙ РУКОВОДИТЕЛЬ:** к.г.н., доцент кафедры туризма Матвеева Л.Ф.



## Обзорная экскурсия по городу Ангарск

### По объектам экскурсии



Улица Октябрьская



Перед вами обелиск политкаторжанам, воздвигнутый при Советской власти в 1967 году, его в городе называют памятником декабристам. Автор - ангарчанин, скульптор Анатолий Осауленко. Это монументальное железобетонное сооружение, возведенное в длину почти параллельно улице. По замыслу автора на фронтальной плите - слова, описывающие суть памятника: «Этапы кандалного пути - священная дорога, по которой прошли в XIX веке лучшие сыны России» (эти слова принадлежат Иннокентий Новокрещённых, ангарский писатель). Далее слова Н. Некрасова: «Природа-мать! Не послала ты когда-нибудь в ад таких людей, ты иногда не посылала миру, не послала нива жизни». Затем фрагменты погостов, на которых в 1825 году усыпан кандалный тракт, и на нем, фигуры революционеров, закованных в кандалы.

#### ТЕХНОЛОГИЧЕСКАЯ КАРТА ЭКСКУРСИИ

№	Маршрут	Остановки	Объекты	Продол	Наименование	Организационные указания	Методические приемы проведения
14	ул. Энгельса	ул. Энгельса	Панно из цветной мозаики на торцах домов	10	Декабристы рядом	Группа осматривает наружное панно из цветной мозаики на торцах жилых четырехэтажных домах. Фото 5 мин, посадка в автобус. Незаметно провести подсчет экскурсантов.	Метод зрительной реконструкции, рассказ о проекте и тематике цветной мозаики, рассказ об авторах уличных картин. Подробный рассказ о декабристах, их женах, восстании. Показ фотографий из портфеля экскурсовода.
15	ул. Алешина	ул. Алешина	Ул. Алешина С.Н., «Такси Дождя»	8	Руководитель стройки города. Сальвадор Дали в Ангарске	Остановка 5 минут на автозаправке у статуи «Такси Дождя». Группа осматривает статую, фото 2 мин, посадка в автобус, пересчитываем экскурсантов.	Метод персонализации, рассказ о руководителе стройки Алешине С.Н. Рассказ о появлении и создании скульптуры «Такси Дождя». (Можно опустить 5 рублевую монету, чтобы увидеть внутри такси дождя). Показ фотографий из портфеля экскурсовода.
16	Ангарский проспект	-		2	Ангарский проспект	Экскурсионная справка и рассказ по ходу движения автобуса.	Сейчас автобус проезжает по Ангарскому проспекту, который пересекает Ленинградский проспект и ул. Коминтерна.
17	Ленинградский проспект	-		2	Профилактории города	Экскурсионная справка и рассказ по ходу движения автобуса.	С ленинградского проспекта мы попадаем на ул. Чайковского. Метод персонализации. Краткая справка о профилакториях «Жемчужина», «Родник», их природных целебных
19	Конечная точка маршрута	Ул. Чайковского, Площадка парка		10		Организационные и информационные моменты заключительной части экскурсии.	Заклочительная беседа. Перечислить посещенные объекты, сделать выводы. Ответы на вопросы. Метод экскурсионной справки. Краткое подведение итогов экскурсии.

Таким образом, архитектурный облик города Ангарска формировался в годы культа личности («сталинский тип застройки»), хрущевской оттепели и брежневского застоя. И каждый из этих периодов по-своему определял развитие города, историю строительства.

На основе исторической застройки, без преувеличения, можно проводить краеведческие экскурсии и читать лекции будущим архитекторам о различных этапах развития архитектуры в нашей стране. Благодаря ленинградским и ангарским архитекторам, город Ангарск стал уникальной энциклопедией архитектуры советского периода.



Спасибо за внимание!

## Список использованных источников и литературы

1. Алкина Ю.А., Савченко С.В., Матвеева Л.Ф. Ангарск как уникальная энциклопедия архитектуры советского периода //Коммуникационные технологии: социально-экономические и информационные аспекты: Международная студенч. науч.- практ. конф. (Иркутск, 15 апреля 2020 г.): материалы. – Иркутск: Изд-во ООО Центр-НаучСервис, 2020.- с.47-51
2. Архитектура Ангарска. Достопримечательности города [Электронный ресурс]– URL: <http://cbs.delosite38.ru/ob-angarske/arhitektura-dostoprimechatelnosti/> (дата обращения: 11.12.2020)
3. Иванова Д.С., Матвеева Л.Ф. Некоторые аспекты методической разработки обзорной экскурсии по городу Ангарску Иркутской области // Материалы 17-й научно-практической конференции «Возможности развития краеведения и туризма Сибирского региона и сопредельных территорий, посвященную 140-летию ТГУ и 70-летию ТОО РГО», Томский государственный университет, кафедра краеведения и туризма, г. Томск, 2018. – с.242- 245
4. История города. [Электронный ресурс] – URL: <https://cbs-angarsk.ru/ob-angarske/istoriya-goroda/> (дата обращения: 28.11.2020)
5. Фото Ангарска [Электронный ресурс] <https://nord-ursus.livejournal.com/225382.html>  
[Записки северного медведя](#)