


ГАУ Республиканский центр ДО Детей и молодежи г. Сыктывкар  
Камашев .Вячеслав Алексеевич.- педагог доп. обр

# В поисках истории Сосногорска и района

Опыт проведения краеведческих  
квест - игр 1,2,3,4- 2016-2019г





# Где и кто мы?

## СЕВЕРО-ЗАПАДНЫЙ ФЕДЕРАЛЬНЫЙ ОКРУГ

Деятельность  
тк: «Вымпел»



*Республика Коми,  
Сосногорск*



Условные обозначения  
● Москва  
○ Города  
□ Районы  
— Границы  
— Границы субъектов  
— Границы муниципальных образований  
— Границы населенных пунктов  
— Границы населенных пунктов  
— Границы населенных пунктов



# Развитие края – началось с экспедиция ОГПУ 1929г



# Основные сведения



## Цель:

- развитие новых форм краеведческих работы
- умения работать в коллективе;
- содействие развитию интереса школьников к краеведению;
- расширение краеведческих знаний школьников города и района.

**Организатор:** – Камашев В.А турклуб «Вымпел» + РЦДиМ.

**Вопросы-** задания в виде вопросов, про историю города Сосногорска и района.

**Получение заданий, связь:** - в каждой команде должен был быть ответственный за связь команды – участник, представляющий интересы участников команды и через которого осуществляется связь с организатором.

**Время:** – на каждый тур отводилась 7 дней (всего по 3 тура).

**Подсказки:** - в некоторых заданиях были варианты двух подсказок, но за каждую подсказку лишаются по 1 баллу (в случае правильного ответа).

**Критерии оценки:** - за каждый правильный ответ - 3 балла.

Приветствуется небольшое описание об объекте, старые фотографии.

**Источники ответов:** – старожилы, пожилые родственники, музей

**Сопровождающий:** - в составе группы школьников в поисковых действиях обязательно должен был ответственный сопровождающий,



# Сведения по квестам

№	сроки	задание	вопросов	тематика	команд
1	09-10. 2016г	Найти ответ и сфотографироваться	24	история+ архитектура знаковые точки+ улицы города недавнее прошлое + настоящее	7
2	03. 2017г	По фото определить место или факты	24	здания улицы промышленность экология	6
3	06-09. 2018г	В поселениях фотответы, по карте, и факты	18	из прошлого; настоящее и будущее; географические.	8
4	10-11. 2019г	Комбинированные вопросы (фото и текст)	24	история развития города развитие промышленности, транспорт исторические факты по району экология	6

Для понятия механизма проведения, несколько слайдов по 1 квесту.

**КВЕСТ 1**

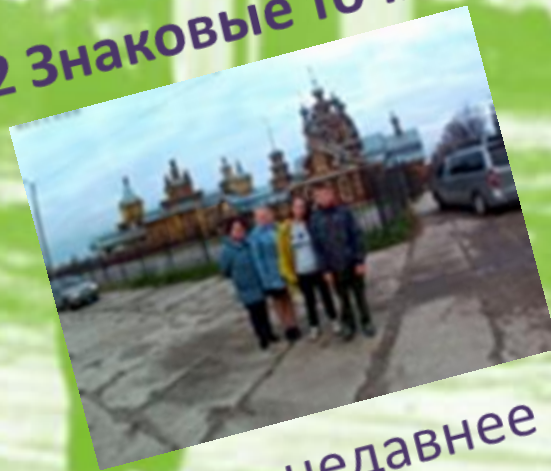
Здесь «**Тематика**»

24 вопроса

**Тур № 1 История и архитектура города**



**Тур № 2 Знаковые точки и улицы города**



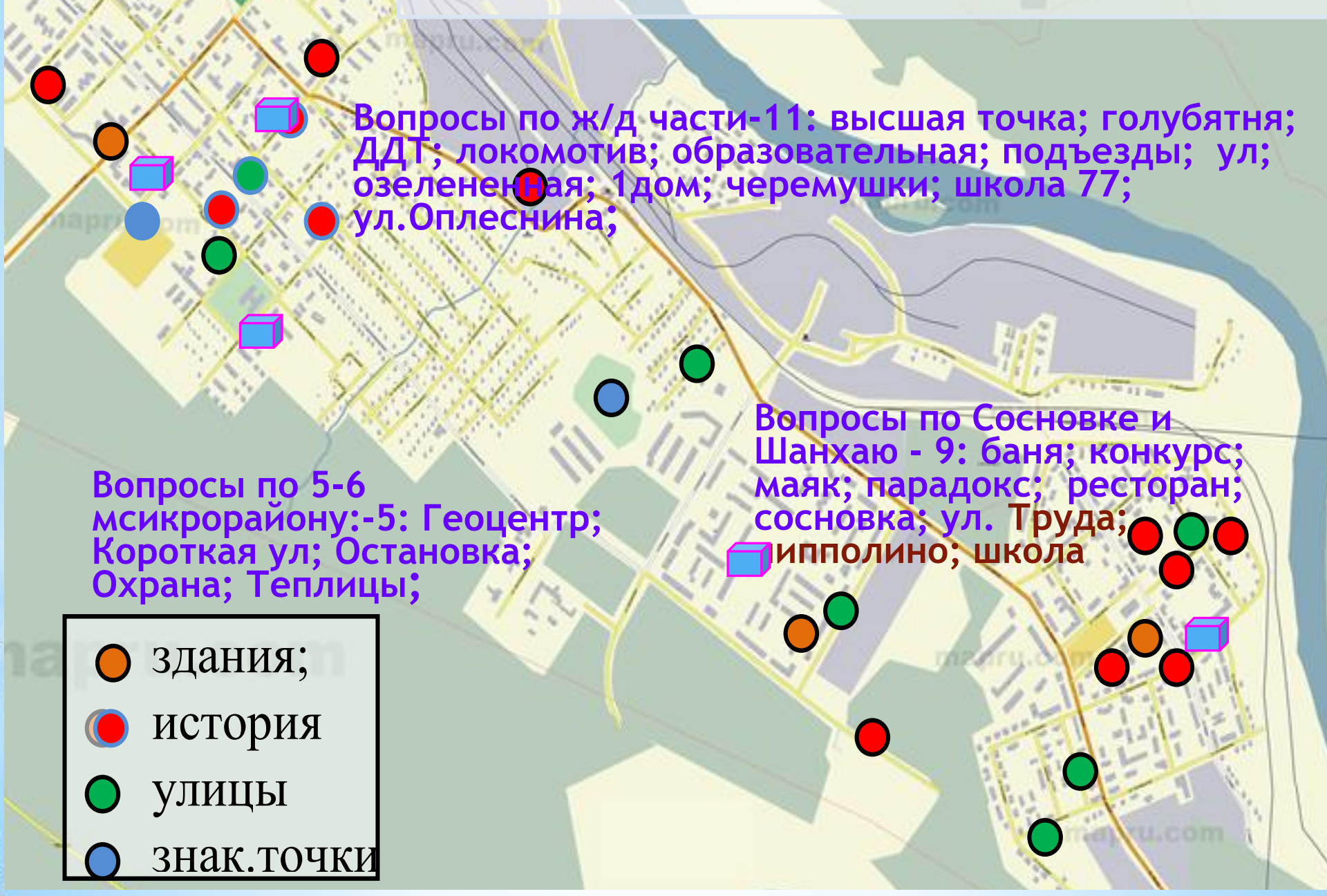
**Тур №3 Совсем недавнее время и настоящее**





# «Распределение вопросов по территории», Квест-1

т.к школы были в разных частях города



Вопросы по ж/д части-11: высшая точка; голубятня; ДДТ; локомотив; образовательная; подъезды; ул; озелененная; 1дом; черемушки; школа 77; ул.Оплеснина;

Вопросы по 5-6 мсикрорайону:-5: Геоцентр; Короткая ул; Остановка; Охрана; Теплицы;

Вопросы по Сосновке и Шанхаю - 9: баня; конкурс; маяк; парадокс; ресторан; сосновка; ул. Труда; ипполино; школа

- здания;
- история
- улицы
- знак.ТОЧКИ

# Заметка с сайта школы про квест

НОВОСТИ 7А КЛАССА.

10

## Статья о квесте «Незнакомые улицы Сосногорска».

Квест стартовал 29 сентября 2016 года. Организатор игры – известный краевед в нашем городе и не только Камашев Вячеслав Алексеевич. Наша команда 7а класса участвовала в игре под руководством Кудрявцевой Анжелы Петровны, учителя географии. Участие в квесте принимали Букреева Александра, Винник Карина, Путинцева Софья, Быкадорова Анастасия, Горелова Арина, Ердякова Ева, Южакова Елена. Когда только начали игру, нам показалось все легко, мы удивлялись, а что такого о городе мы можем не знать? Сосногорск-то маленький. Но проходя испытания, поняли: город нам совсем незнаком.

Игра состояла в следующем: нам посылали задания, а ответы на них мы должны были найти на улицах города, затем сфотографировать загаданное и отправить организаторам игры. Возникали некоторые вопросы и трудности, кроме нас, в игру были включены все наши родственники, соседи, знакомые, знакомые знакомых. Особенно большую помощь оказали бабушки и дедушки, которые еще помнят наш город с начала его истории.

Все задания заключались в том, чтобы узнать историю родного города.

Игра продолжалась почти месяц. Всего было три этапа прохождения. Каждый состоял из восьми заданий, но в третьем туре был заключающий (дополнительный) вопрос (видимо, возникла спорная ситуация с результатами). Какие-то задания давались нам с лёгкостью, а некоторые настолько тяжелые, что приходилось рассуждать и думать не одни сутки. Завершился квест 26 ноября 2016 года.

Мы считаем, что мероприятия такого плана должны происходить чаще в нашем городе, так как они помогают прочувствовать историю родного края, и ты сам невольно начинаешь осознавать, что тоже являешься вершителем этой истории.

Ну а нам, участникам, осталось дождаться результатов игры. С ними вас непременно ознакомим и самые интересные вопросы зададим в следующей статье.

Карина Винник,  
служба журналистики 7а класса

У нас много разделов

- ОБНОВЛЕНИЯ
- Изменения на сайте
- НОВОСТИ ИЗ КЛАССОВ
- Актуальные новости из разных классов школы

ВХОД НА САЙТ

U B O f Я S+ T

ПОИСК

НАЙТИ

на сайте  в интернете

АРХИВ ЗАПИСЕЙ

- 2011 НОЯБРЬ
- 2011 ДЕКАБРЬ
- 2012 СЕНТЯБРЬ
- 2012 ОКТЯБРЬ
- 2012 ДЕКАБРЬ

Показать весь архив

АКТИРОВАННЫЕ ДНИ

- ПАМЯТКА РОДИТЕЛЯМ ПО







# Фототвенты

# Квест-1



СТУДЕНТЫ

СТУДЕНТЫ

СТУДЕНТЫ

ТННТМ

СТУДЕНТЫ





Дарья Кукушкина  
29 сен 2016 в 11:39

# О квесте **Квест-1 Заря Тимана**

ПРОЕКТ «В ПОИСКАХ ИСТОРИИ СОСНОГОРСКА» ЗАПУСКАЕТ ГОРОДСКОЙ КВЕСТ

В Сосногорске стартовал уникальный проект «В поисках истории». Участники первого городского квеста пройдут по следам основателей города, познакомятся с архитектурными и географическими особенностями Сосногорска.

[Показать полностью...](#)



Специальный приз полу-чила и команда СОШ№ 4 Ребята победили в кве -сте «В поисках истории города Сосногорск», который проводился в сентябре-октябре 2016 года. В качестве приза руководитель турклуба «Вымпел» Вячеслав Камашев преподнёс кристалл горного хрусталя, привезённый им из экспедиции на Приполярный Урал. - Кубок распилить нельзя, а минерал можно, - пошутил Вячеслав Камашев,



**Победители**

**Квест-1**





# Выводы

## Квест-1

1. Предложенная форма квеста, где школьники сами выясняли исторические факты своего города и которых нет в информационных источниках, а приходилось выяснять у родственников, старожилов, позволила по новому оценить историческое краеведение в Сосногорске
2. Было получено свыше 100 снимков
3. По степени «легкости»: -4 вопроса-100% ответ (№№4,5,6,14,); два вопроса не ответили никто -3 и 9(21 с подсказкой )
4. 65% правильных ответов первых трех команд
5. Оптимально для обработки ответов не более 50 фотографий 4-6 команд
6. Получена просьба, провести еще такую игру

# В поисках истории Сосногорска -2



*Задание считается выполненным,  
если участники игры правильно  
ответили на вопрос в  
предложенном фотовопросе.*



# Квест-2

## Вопросы

	<p><b>№1</b> Это фонтан. Сейчас внутри непонятно наморозило, но раньше это было действительно красивый фонтан. <b>Что было в центре этого фонтана раньше?</b> Подсказка 1(-1балл). Какого типа то, что было Бонус-почему именно это было в центре фонтана+0,1балл</p>	 <p>Общелие и учебная столовая 430 кв.м, ГТТУ-18 Сосногорск (1967 г.) **</p>	<p><b>№ 9.</b> <b>Что в этом доме было +2,0 балла и где оно находилось +1,0 балл</b> Здесь и далее подсказка одна- в какой части находится - 1 балл. Возможные части: ж/б часть, Сосновка, Шапхай, 5 мкр, 6 мкр, Гипсовый, дер. Пожня, с. Усть Ухта, ст. Пожня</p>		
	<p><b>№ 2.</b> Сосногорск и эти мурочки, какая взаимосвязь между ними и конкретно где применялось Подсказка 1(-1балл). Какая отрасль Подсказка 2(-1балл). Где это применялось Бонус- плюсы такого применения +0,1</p>		<p><b>№ 10.</b>Что было в бараке(полбарак, выделено красным) выглядит из под антенны +3балла</p>		<p><b>№ 17.</b> В Сосногорске этот дом самый..... вопрос – <b>Закончите эту фразу</b></p>
	<p><b>№ 3.</b> Раньше это здание на протяжении многих лет было магазином. И он имел гордое название. Какое название имел этот магазин ? Подсказка 1(-1балл)- тема названия.</p>		<p><b>№ 10.</b>Что было в бараке(полбарак, выделено красным) выглядит из под антенны +3балла</p>		<p><b>№ 18.</b> вопрос –18.1)Как называется улица (по стрелке)-1балл <b>18.2)Что строится в конце этой улицы(по стрелке)–2балл</b></p>
	<p><b>№ 4.</b> Сейчас здесь одна из коммунальных служб, до нее были спортивный центр и детский садик. До садиковского периода, как это здание было связано с сажевым заводом . Подсказка 1(-1балл). где находится. Подсказка 2(-1балл)- какого рода взаимосвязь.</p>		<p><b>№ 11.</b>У нас в окрестностях стояла воинская часть, покажите на карте точкой, где стояла в ж/д части+1,0 балла и где в другой части +2,0балла (допускается погрешность в 0,5км)</p> 		<p><b>№ 19</b> это сооружение (по стрелке) в 60-е годы прошлого века имело важное значение . вопрос –<b>Для чего было это сооружение -3бала</b></p>
	<p><b>№ 5.</b> Здесь было грандиозное сооружение (какие- то следы можно обнаружить летом). <b>Какое сооружение было в рамках этого фото?</b> Подсказка 1(-1балл) из какой отрасли</p>		<p><b>№ 12.</b> <b>Что это за крупномасштабная стройка+3балла</b></p>		<p><b>№ 20.</b>Это Ухта, между двумя зданиями (по стрелке) в 60 годы прошлого века, да и в 70-е находилось предприятие питания. Все ухтинцы и гости знали про него. вопрос –<b>Что за предприятие находилось -3 бала</b></p>
	<p><b>№ 6.</b> Один из районов Сосногорска, и по стрелке видна дорога, остатки улицы, сейчас ее нет. <b>Какая улица была здесь?</b> Подсказка 1(-1балл)- какая улица рядом (двухэтажные дома)</p>		<p><b>№ 13.</b> <b>Что это за сооружение+2,0балла и где оно стояло +1,0 балл</b></p>		<p><b>№ 21</b> Не так много Сосногорцев видели эту статую вопрос –<b>Где находится эта статуя-3бала</b></p>
	<p><b>№ 7.</b> Очень важная структура, работает много, много лет. <b>Как называется структура, на которой расположены эти столбики?</b> Подсказка 1(-1балл)- где находится Подсказка 2 (-1балл)- что рядом находится (имеет значение) Бонус- как называется этот столбик+0,1балл</p>		<p><b>№ 14.</b> <b>Что в этом доме было+2,0 балла и где оно находится +1,0 балл</b></p>		<p><b>№ 22.</b> Недалеко от Сосногорска находится плотина вопрос –<b>на какой реке находится эта плотина -3бала</b></p>
	<p><b>№ 8. Вопрос к Году экологии.</b> Это очистные сооружения Сосногорска. <b>8.1.</b> Какой способ очистки сточных вод применяется в наших сооружениях и как это происходит +2,0 балла; <b>8.2.</b> Где находятся очистные (приложить карту и обозначить значком) +0,1 балла; <b>8.3.</b> Назвать еще 3 способа утилизации выбросов, стоков, мусора в Сосногорске по +0,2 балла за каждый способ и по+0,1баллу за показ на карте Карту Сосногорска можете взять с интернета</p>		<p><b>№ 15.</b> <b>Что это за улица+2балла Адрес ближнего дома на фото +1балл</b></p>		<p><b>№ 23.</b>На территории города с этой штольни добывали полезное ископаемое. вопрос –23.1)Что за полезное ископаемое добывали в городской черте-2 бал 23.2)Что за завод связанный с этим полезным ископаемым был в Сосногорске-2 бала</p> <p><b>№ 24. Вопрос к Году экологии.</b> В окрестностях города находится памятник природы вопрос – <b>Как называется этот памятник природы -2 бала</b></p>
			<p><b>№ 16. Вопрос к Году экологии.+3балла</b> В прошлом вопросе № 3 отмечали молевой сплав леса. Несомненно, он очень вреден для реки, но применялся, так как экономически был выгоден. Попробуйте найти плюсы в молевом сплаве для живности</p>		



## Распределение вопросов по территории





## Один из вопросов



№ 2. Сосногорск и эти чурочки, какая взаимосвязь между ними и конкретно где применялось  
Подсказка 1(-1балл). Какая отрасль  
Подсказка 2(-1балл). Где это применялось Бонус- плюсы такого применения +0,1



# Выводы

## Квест-2

1. Сложность. Квест №2 по фотографиям оказался сложнее: первая команда ответила на 54%. две команды сошли с дистанции, а 2 очевидно постеснялись своих ответов и не присылали.

На мой взгляд, причина в том, что очень долго история Сосногорска, как города, никого не интересовала, т.к. до недавнего времени в Сосногорске ничего запоминающего не было. И эта связь, с барачными прошлым поселков (п.Ижме, п.Сосновка), с чего вырос Сосногорск, оказалась утерянной.

2. Форма проведения, в которой нет информации из открытых источников, а необходимо выискивать самим, позволяет глубже понять историю

3. Имеется возможность проведения оригинальной экскурсии на этом материале.

4. Форма поиска с фотографиями оказалась интересней

5. Прорабатывается тема квеста на современном материале города (1)



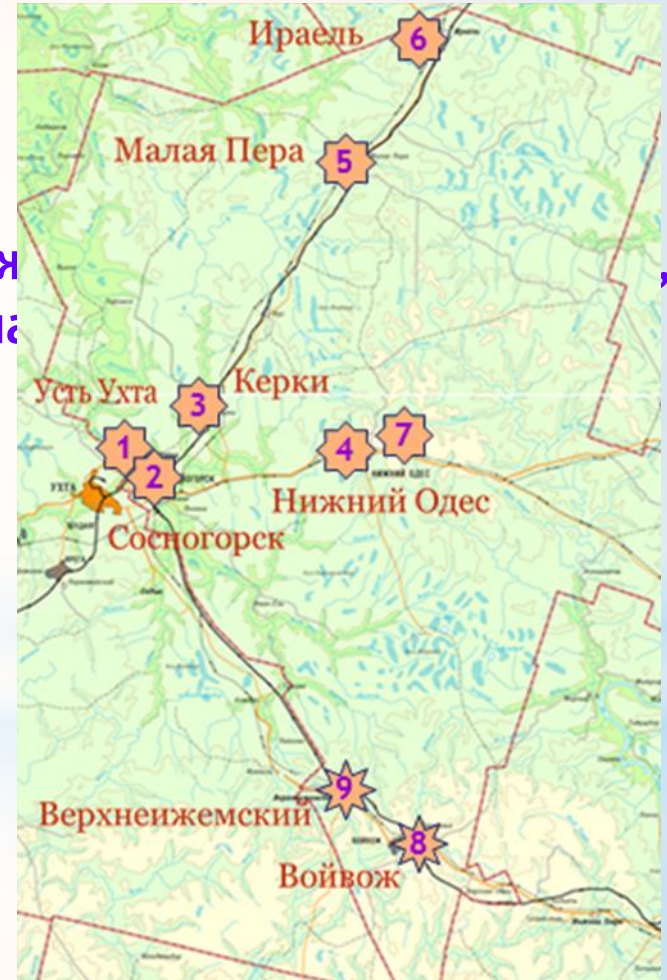


# В поисках истории Сосногорска и района-3

*Этап домашнее задание турслетов для поселений МР «Сосногорск»*

06-09.2018г

Пгт.Верхнеижемский, ст. Вис, пгт Войвож, пст Малая Пера, пгт Нижний Одес(1школа + ДДТ), с. Усть Ухта и г. Сосногорск



# Особенность и актуальность Квест-3

Особенность в том, что участникам предлагались различные типы заданий, связанных с историей и настоящим поселений. Все задания составляются конкретно на каждое поселение, с возможностью оценивания по единым критериям

Актуальность разработки в том, что все наши поселения образовывались в 40е -50е г прошлого века. История и настоящее поселений района нигде не описана и сложно найти какой-то материал, кроме общих сведений. Большинство поселений из -за возникших экономических проблем приходит в упадок, население разъезжается и восстановить историю таких поселений будет чрезвычайно трудно. А ведь для кого то, она малая родина или прожили основную сознательную жизнь, поэтому на этом материале возможно систематизировать страницы истории и настоящего





Турклуб «Вымпел» МБУДО «ДДТ» г. Сосногорска с 2016г.проводит выездные двухдневные турслеты с туристско-краеведческой программой.

Идея квеста зародилась во время проведения первых турслетов .При подготовке выяснилось, что некоторые материалы для краеведческого этапа отсутствуют. Поэтому в течение 2х лет знакомился с поселениями, людьми. По результатам этой работы и был сформирован основной блок вопросов.

Территория проведения.-В поселениях, где есть школы:

Участники учащиеся, родители, родственники, старожилы, учителя;

Все задания, связанных с историей и настоящим поселений и г.

Сосногорска. составляются главным судьей конкретно на каждое поселение. Кол. вопросов - 18. □

Система оценочных баллов единая, Дополнительные баллы (до+ 1)

Итоговый балл будет необходим при подведении общего итога и по группам поселений: линейные поселки: поселения южного куста: поселения центрального куста: □ школы города Сосногорска.

По итогам квест-игры награждение победителей проходит на одном из мероприятий Управления образования, кроме того вручаются дипломы Федерации Туризма РК

## *Методические советы на подготовительный период.*

Все задания составляются конкретно на каждое поселение.

Составитель должен иметь чёткое представление о поселении, корректно и ответственно подходить к составлению вопросов. Необходимо обязательно побывать в поселении. Если есть возможность, например, в период зимних каникул, то установить дружеские связи через проведение выездных разовых мероприятий: ориентирование в зале, лекции, проведение тематического конкурса и т.д.

Так как этот этап призовой, сумма баллов должна быть одинаковой.

Структура проведенного квеста состояла из трех блоков:

- 6 вопросов - из прошлого;
- 5 вопросов - настоящее и будущее;
- 7 вопросов - географические.

Составление заданий. Для эксклюзивных вопросов для каждого поселения необходимы были глубинные знания и факты. Кроме того, вопросы должны быть интересны для участников.



# ДЗ и получение ответов

# Ответы пст. Керки

# Квест-3

Ирина Савиновская  
Была в сети 22 мая в 14:28

Прилож 12 вопросы Керки.docx  
33 КБ

керки.docx  
20 КБ

1 октября 2018

Ирина 11:31  
Ответы на вопросы:

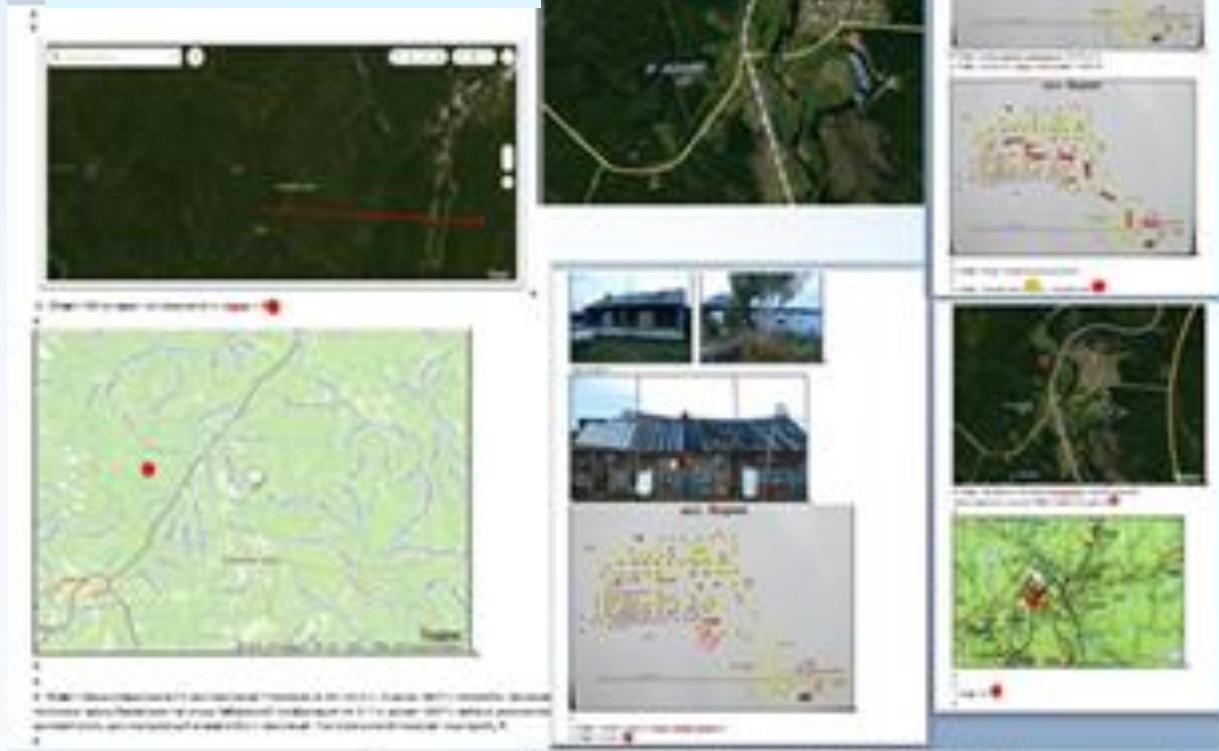
Ответы на викторину п. docx  
3.3 МБ

Ответы на викторину п. docx  
3.3 МБ

Венеслав 10:43  
спасибо, очень хорошие ответы

14 октября 2018

Ирина 19:20  
Спасибо за интересные вопросы. Ну, как смо



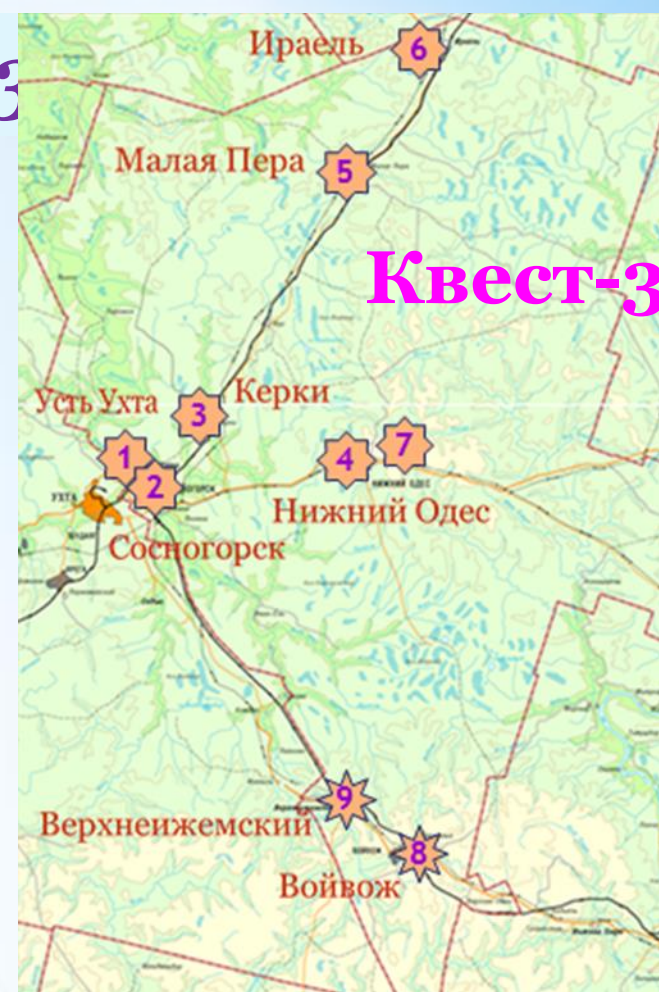
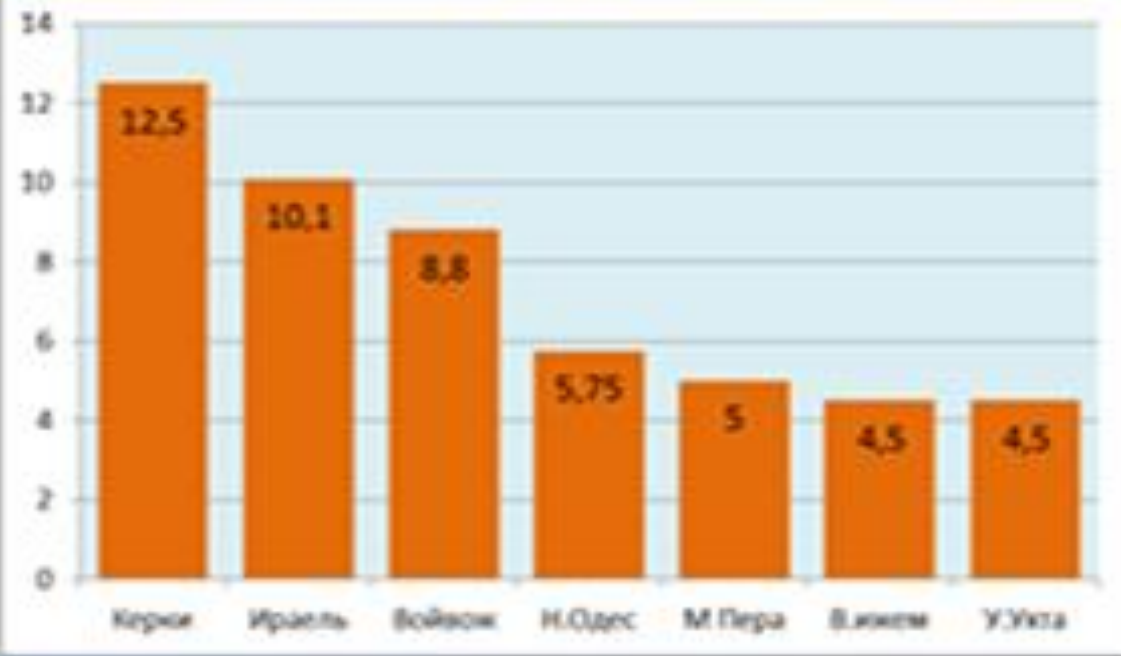
# Ответы пст. Войвож



# Результаты квест-3

Турслеты проводились с июня по сентябрь 2018г.

## Результаты по поселениям



В целом, неожиданно вызвали затруднения географические вопросы. Например, для ответа по «Конфлюэнции» необходимы топографические карты, которые сложно найти. В примечании предлагалось использовать навигаторы для определения точек на рельефе, но очевидно не получилось. И конечно, в деревянных поселках не нашли элементов архитектурного декора, не обратили внимания на крыши, крылечки



## Заключение

История развития, возникших в годы индустриализации поселений с малым историческим прошлым (лесные, нефтегазовые, угольные), мало кого интересовала раньше. И как монопоселки в нынешних экономических условиях они подвержены исчезновению, некоторые поселения останутся только строчкой в «летописи» района.

Опыт проведения такого квеста с конкурсной составляющей позволяет вос-становить какие-то этапы истории, расширить информацию о поселениях.

В данной работе основной посыл в том, чтобы в поиске ответов на вопросы из исторического прошлого поселений, обучающиеся задействовали родственников и старожилов, пока еще есть такая возможность. А при выполнении географического блока вопросов и вопросов о настоящем своей малой родины участники квеста во время поисковых выходов взглянули бы по-новому, более внимательно на свое поселение. Например, можно много раз проходить мимо бугорка, не замечая его, но когда выяснится, что это высшая точка поселения на рельефе, то уже будет другой взгляд.

В результате анализа вопросов и ответов появились идеи о продолжении квеста уже в 2019 году

Некоторые результаты вошли в разрабатываемый познавательный атлас по МР «Сосногорск»

***IV квест-игра «В поисках  
истории города  
Сосногорска», посвященной  
40-летию образования  
района***



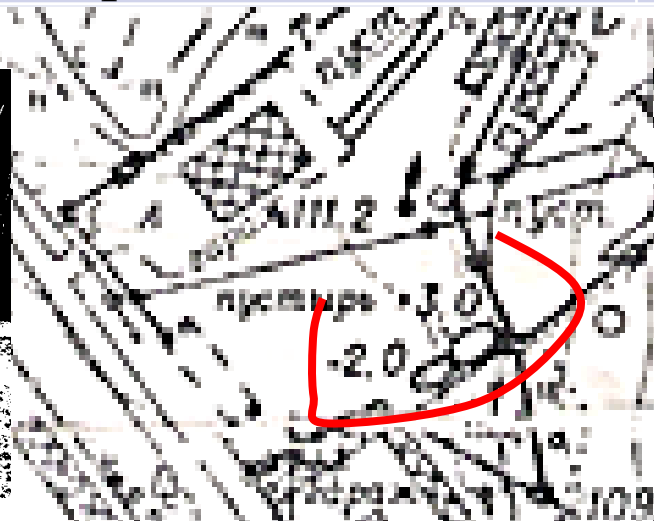
... 1945г бригада в количестве 28 человек прибыла на будущую строительную площадку в тайге – Сажстрой.

## Некоторые вопросы

2.1. Назовите дату первого «колышка» пос. Сажстрой

Квест-4

2.2 Покажите место, где начинался поселок Сажстро (первые землянки-2



## Некоторые вопросы







**№7.** Очень важная структура, работает много, много лет. ¶  
Как называется структура, на которой расположены эти столбики? ¶  
Подсказка-1 (-1 балл) - где находится ¶  
Подсказка-2 (-1 балл) - что рядом находится (имеет значение) ¶  
Бонус - как называется этот столбик +0,1 балла ☒



**№8.** Вопрос к Году экологии. ¶  
Это очистные сооружения Сосногорска. ¶  
**8.1.** Какой способ очистки сточных вод применяется на наших сооружениях и как это происходит +2,0 балла; ¶  
**8.2.** Где находятся очистные (приложить карту и обозначить значком) +0,1 балла; ¶  
**8.3.** Назвать еще 3 способа утилизации выбросов, стоков, мусора в Сосногорске по +0,2 балла за каждый способ и по +0,1 баллу за показ на карте ¶  
*Карту Сосногорска можете взять с интернета* ☒



# Заключение Квест-1,2,3,4

новые формы краеведческой работы позволила погрузиться в историческое прошлое как организаторам, так и школьникам;

игровая поисковая форма была интересна школьникам ;

форма проведения, в которой нет информации из открытых источников, а необходимо выискивать сами позволяет глубже понять историю;

после каждого квеста приходил в классы, кто участвовал в квесте и подробно разбирали вопросы;

по материалам квеста оформили оригинальную экскурсионную программу «В поисках истории Сосногорска»

для разрабатываемого тематического атласа, войдет наработанный краеведческий материал;

по материалам квеста оформлена презентация «По страницам истории Сосногорска» и проводятся лекции для школьников (на фото);

к 100летию республики запланирован тематический квест, и уже готовятся вопросы.







**Спасибо за внимание!**

*Ответ на вопрос про чурочки*

