



КРАЕВОЙ ОБРАЗОВАТЕЛЬНЫЙ ПРОЕКТ ОПЫТ РЕАЛИЗАЦИИ

**жизнь прекрасна, потому что можно
путешествовать!**



ПУТЕШЕСТВИЕ ДАРИТ:

- впечатления


- знания

- ОПЫТ



АКТИВНОЕ ПОЗНАНИЕ ПРОСТРАНСТВА объединяет:

- воспитание
- образование
- оздоровление



АКТИВНОЕ ПОЗНАНИЕ МИРА это:

- интересные мероприятия
- социальная адаптация
- новые компетенции



времена проходят — туризм остается

1950-е

2000-е



В ВЫХОДНОЙ ДЕНЬ-НА ТУРИСТСКУЮ ПРОГУЛКУ!





ФОНД
ПРЕЗИДЕНТСКИХ
ГРАНТОВ



**Цель проекта:
развитие детско-юношеского
туристско-краеведческого
движения в Забайкальском крае**



ЭСТАФЕТА ШКОЛЬНЫХ ЭКСПЕДИЦИЙ работает в трех направлениях:

УЧАСТНИКИ

КАДРЫ

УСЛОВИЯ



ЭСТАФЕТА ШКОЛЬНЫХ ЭКСПЕДИЦИЙ работает в трех направлениях:

УЧАСТНИКИ

новые формы
мероприятий

КАДРЫ

курсы
повышения
квалификации

УСЛОВИЯ

методички,
информация,
маркированные
маршруты



ЭСТАФЕТА ШКОЛЬНЫХ ЭКСПЕДИЦИЙ использует разные формы работы:

УЧАСТНИКИ

новые формы
мероприятий:

НОВОЕ

- видеобатл
- челлендж
- геокэшинг
- видеоблог

ТРАДИЦИОННОЕ

- викторины
- экспедиции
- походы
- конференции



ПЕРЕДАЧА ЭСТАФЕТЫ ШКОЛЬНЫХ ЭКСПЕДИЦИЙ



ЭСТАФЕТА ШКОЛЬНЫХ ЭКСПЕДИЦИЙ использует разные формы работы:

КАДРЫ

ОБУЧЕНИЕ

НОВОЕ

- СЕМИНАР ДЛЯ РУКОВОДИТЕЛЕЙ 1-2 ДНЕВНЫХ ПОХОДОВ

ТРАДИЦИОННОЕ

- КУРСЫ «ИНСТРУКТОР ДЕТСКО-ЮНОШЕСКОГО ТУРИЗМА»



**ПОХОД ПЕДАГОГОВ В РАМКАХ КУРСОВ
«ИНСТРУКТОР ДЕТСКО-ЮНОШЕСКОГО ТУРИЗМА»**



**СЕМИНАР ДЛЯ ПЕДАГОГОВ
«РУКОВОДИТЕЛЬ 1-2 ДНЕВНЫХ ПОХОДОВ»**

ЭСТАФЕТА ШКОЛЬНЫХ ЭКСПЕДИЦИЙ использует разные формы работы:



УСЛОВИЯ

- ОБУЧЕНИЕ
- СОЗДАНИЕ СРЕДЫ

НОВОЕ

- ZOOM -
- КОНФЕРЕНЦИЯ
- ШТАБ ПРОЕКТА
- МАРКИРОВКА

ТРАДИЦИОННОЕ

- ПОХОДЫ
- ЭКСКУРСИИ
- ОБУЧАЮЩИЕ ПЛОЩАДКИ



ЭСТАФЕТА ШКОЛЬНЫХ ЭКСПЕДИЦИЙ использует разные формы работы:

**ШТАБ
ПРОЕКТА
(состав):**

НОВОЕ

- ПРЕПОДАВАТЕЛИ
ВУЗОВ
- НАУЧНЫЕ
СОТРУДНИКИ
- ЧЛЕНЫ РГО

ТРАДИЦИОННОЕ

- УЧИТЕЛЯ –
ПРЕДМЕТНИКИ
- ПЕДАГОГИ ДОП.
ОБРАЗОВАНИЯ
- ИНСТРУКТОРА

ЭСТАФЕТА ШКОЛЬНЫХ ЭКСПЕДИЦИЙ

организация начального обучения



программа обучающей площадки:

Обязательно:

- краеведение
- геология
- навигация
- картография
- поход

Дополнительно:

- ориентирование
- веревочный курс
- организация турбыта
- викторина
- экология

ОБУЧАЮЩИЕ ПЛОЩАДКИ



КАРТОГРАФИЯ



ПОСТРОЕНИЕ МАРШРУТА

ОБУЧАЮЩИЕ ПЛОЩАДКИ



ГЕОЛОГИЯ



НАВИГАЦИЯ



ПОХОД В РАМКАХ ОБУЧАЮЩЕЙ ПЛОЩАДКИ




ПРОЕКТ «Эстафета школьных экспедиций»

**5 ОБУЧАЮЩИХ ПЛОЩАДОК
11 РАЙОНОВ КРАЯ**

502 - участники

45 - педагоги





ГЕОКЭШИНГ – ОБУЧАЮЩИЕ СТАРТЫ



ГЕОКЭШИНГ – ОБУЧАЮЩИЕ СТАРТЫ



ГЕОКЭШИНГ – ОБУЧАЮЩИЕ СТАРТЫ

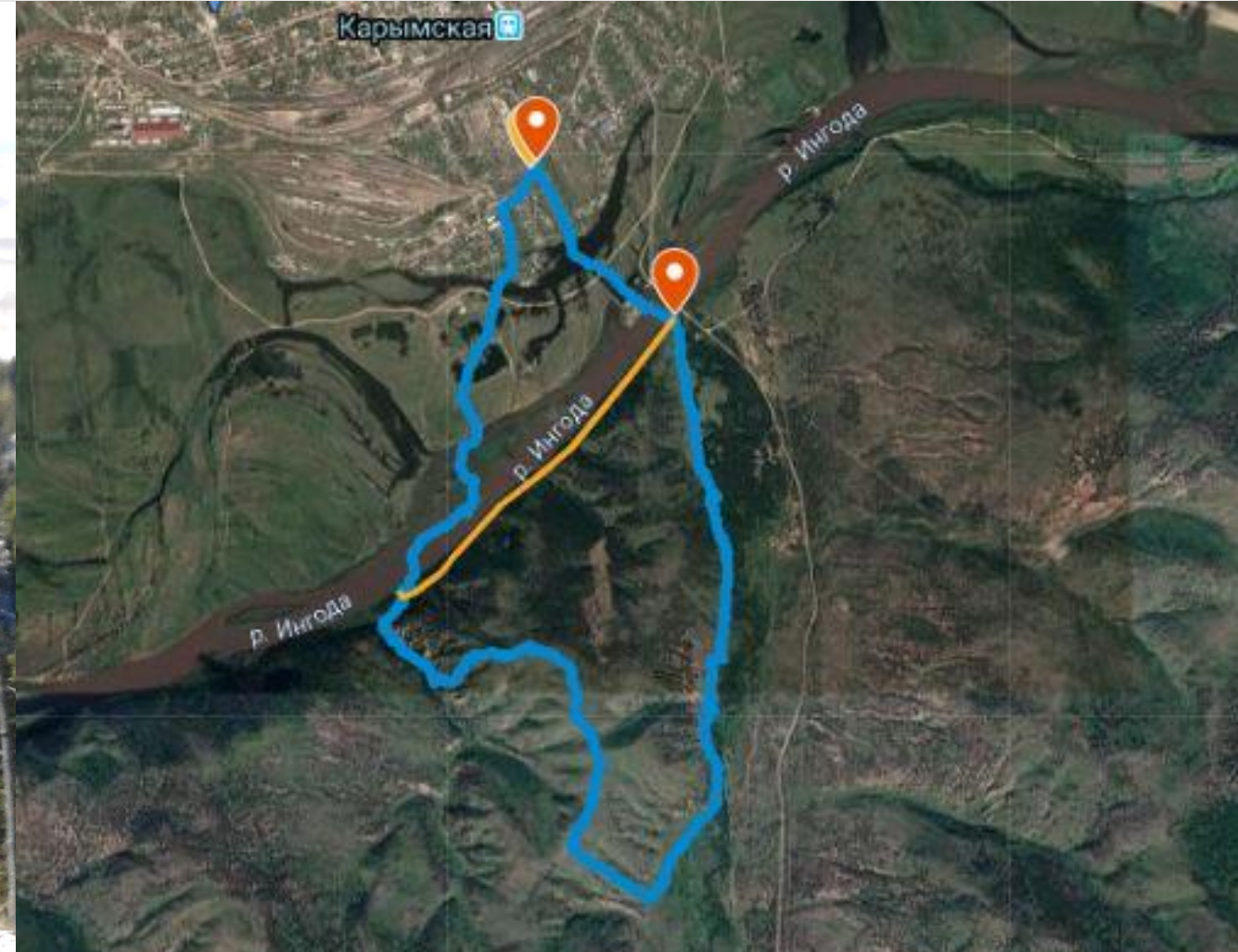
Маркированный маршрут: р.Ундурга – падь Красный Яр



Протяженность 12 км, не требует особой подготовки.



маркировка пути



трек и карта-схема

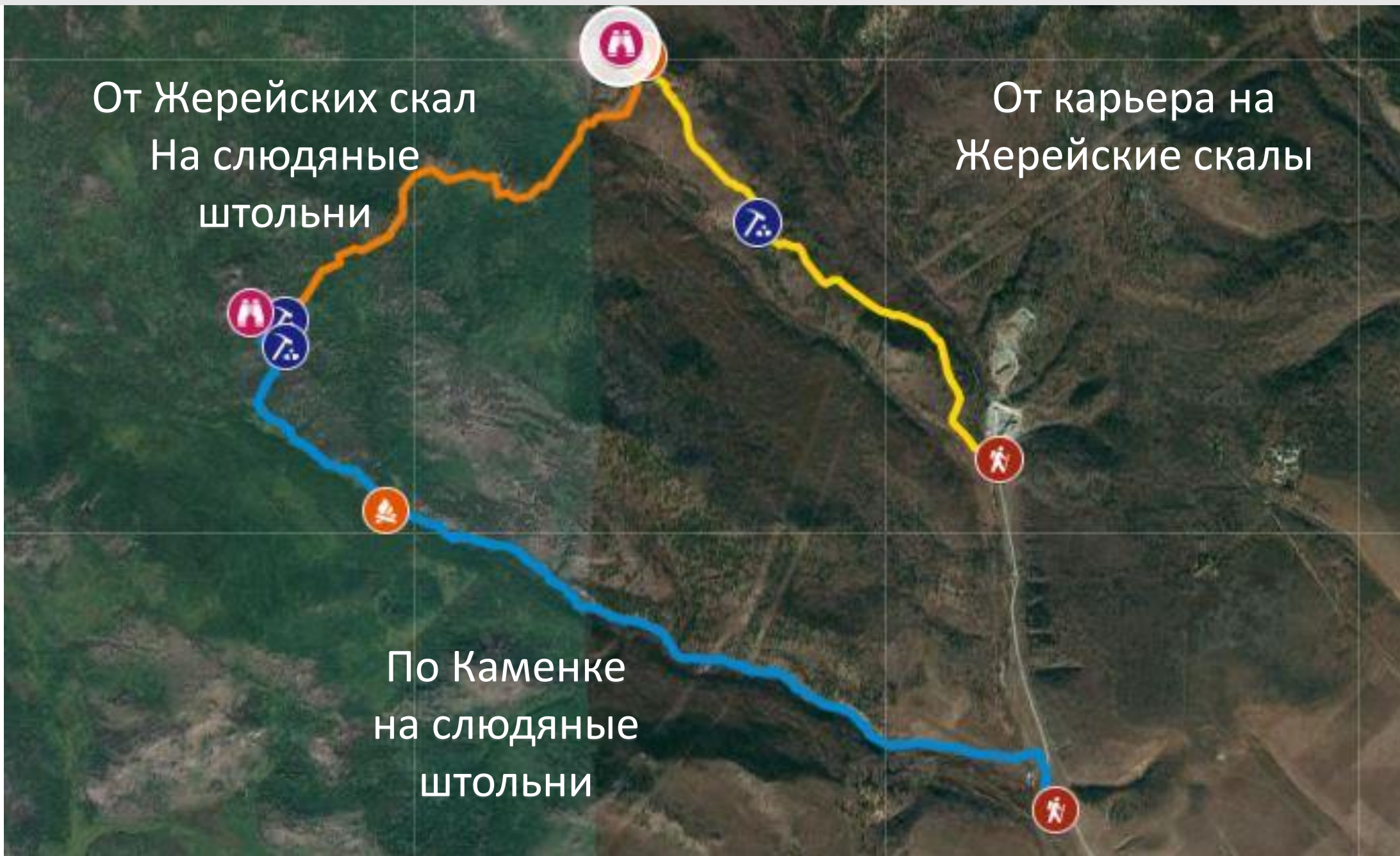
протяженность маршрута 15,5 км, не требует особой подготовки.



От Жерейских скал
На слюдяные
штольни

От карьера на
Жерейские скалы


По Каменке
на слюдяные
штольни





маркировку выполняют школьники

ЭСТАФЕТА ШКОЛЬНЫХ ЭКСПЕДИЦИЙ новые формы работы:



ВИДЕОБАТЛ «10 ФАКТОВ»
на конкурс поступило 17 работ из 12 районов края



КРАЕВЕДЧЕСКИЙ МАРАФОН - 240 участников

ЭКСПЕДИЦИЯ НА ОЗЕРО АРЕЙ

ИССЛЕДОВАНИЕ И СОЦИАЛЬНОЕ ПРОЕКТИРОВАНИЕ



ЭКСПЕДИЦИЯ НА ОЗЕРО АРЕЙ

итог работы – презентация готового проекта







СЛЕТ-ИГРА, ЭТАП «ВИКТОРИНА», ЭТАП «ТОПОЗНАКИ»



СЛЕТ-ИГРА, ЭТАП «БИВАК»



КОНФЕРЕНЦИЯ «МАРШРУТЫ ПУТЕШЕСТВИЙ»



КОНФЕРЕНЦИЯ «МАРШРУТЫ ПУТЕШЕСТВИЙ»



ИТОГИ проекта:

- **подготовлено 45 профессиональных кадров**
- **разработано 15 новых маршрутов**
- **опробованы новые формы работы**
- **созданы 9 новых детских объединений в районах края**



ОПРОБОВАНЫ НОВЫЕ ФОРМЫ РАБОТЫ:

- **подготовка видео о маршрутах**
- **краеведческие видеосюжеты**
- **краеведческие плакаты (постеры)**
- **подготовка треков**
- **работа с Яндекс и Google картами**
- **работа с навигаторами и приложениями**
- **маркировка маршрутов**
- **онлайн-викторины**



КОМАНДА ПРОЕКТА «Эстафета школьных экспедиций»:

- **Кузикова Ольга Александровна**, руководитель проекта, заместитель директора МБУ ДО «Детский оздоровительно-образовательный центр детско-юношеского туризма и краеведения»
- **Кульпинская Елена Леонидовна**, методист проекта, учитель географии МОУ СОШ с.Засопка
- **Куропятникова Светлана Ивановна**, педагог-организатор проекта, педагог дополнительного образования ГУ ДО «Забайкальский детско-юношеский центр»
- **Антонова Ирина Константиновна**, руководитель площадки Карымского района, директор МБУ ДО «Дом творчества п.Карымское»
- **Пакульских Оксана Петровна**, руководитель площадки Приаргунского района, учитель географии МБОУ Приаргунская СОШ, руководитель турклуба «Романтики»
- **Арсентьев Сергей Ильич**, руководитель площадки Нерчинского района, директор ДЮСШ г.Нерчинск
- **Цыренов Юрий Цыренович**, руководитель площадки Акшинского района, учитель ОБЖ и физической культуры МОУ СОШ с.Акша, руководитель турклуба «ЛИПС»
- **Помазкова Надежда Викторовна**, тьютор проекта, секретарь Забайкальского регионального отделения РГО, научный сотрудник ИПРЭК СО РАН, кандидат географических наук, преподаватель ФГБОУ ВО «Забайкальский государственный университет»
- **Константинов Александр Васильевич**, тьютор проекта, доктор исторических наук, профессор кафедры истории ФГБОУ ВО «Забайкальский государственный университет»
- **Филенко Роман Андреевич**, тьютор проекта, кандидат геологических наук, научный сотрудник ИПРЭК СО РАН.
- Приглашенные лекторы, инструктора детско-юношеского туризма, волонтеры.



ПРИСОЕДИНЯЙТЕСЬ))