

«300- летию Колпино- 300 подарков»



ГБУДО ДТДиМ Колпинского района

Дидактические материалы
в помощь организаторам
краеведческой и экскурсионной
работы с обучающимися

Описание
экскурсионных маршрутов

«Прогулки по городу Колпино»

Авторы:

Смагина М.П., методист, заведующий музеем
«Истории Ижорской земли и города Колпино»
Шульгина Т.Ю., заместитель директора
по учебно-воспитательной работе
Алексеева В.А., педагог дополнительного образования,
заведующий музеем ГБОУ шк.467
Андрienко К.Л., педагог дополнительного образования
Корженко О.А., педагог-организатор,
педагог дополнительного образования

Санкт-Петербург, 2021

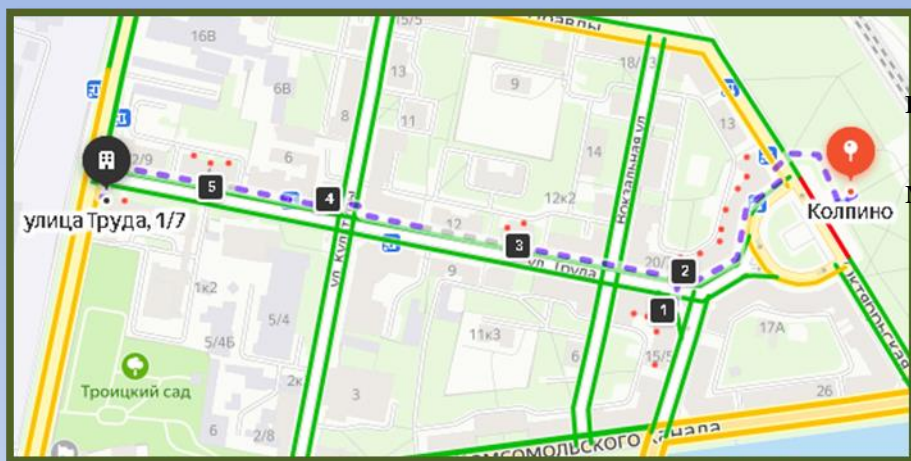
Описание экскурсионных маршрутов «Прогулки по городу Колпино»

Авторы:

**Смагина М.П.; Корженко О.А.; Андрienко
К.Л.; Алексеева В.А.; Шульгина Т.Ю**



Маршрут «Колпино встречает гостей»



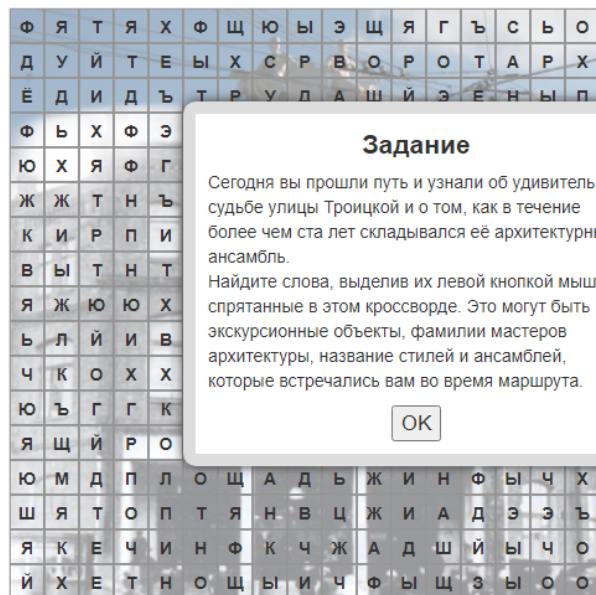
На планшете или иных устройствах участникам предлагается пройти интерактивное мультимедийное упражнение по экскурсионному маршруту «Колпино встречает гостей».

Количество остановок- 5

Время прохождения маршрута- 45 минут

Протяженность маршрута 900 м

Экскурсионный маршрут "Колпино встречает гостей"



1. ЭВАКОГОСПИТАЛЬ
2. ПЛОЩАДЬ
3. КЛИМЕНТОВ
4. ЛЕНИН
5. СОБОРНАЯ
6. КИРПИЧНИКОВ
7. ТРУДА
8. ФАШИНЫ
9. КРЕСТ
10. ВОРОТА
11. АПТЕКА
12. АМПИР
13. ПОЧТА
14. БАНК
15. ТОРЖЕСТВО
16. БОГОМОЛЬЦЫ
17. КОЛПИН
18. ПОЛОТНОВ

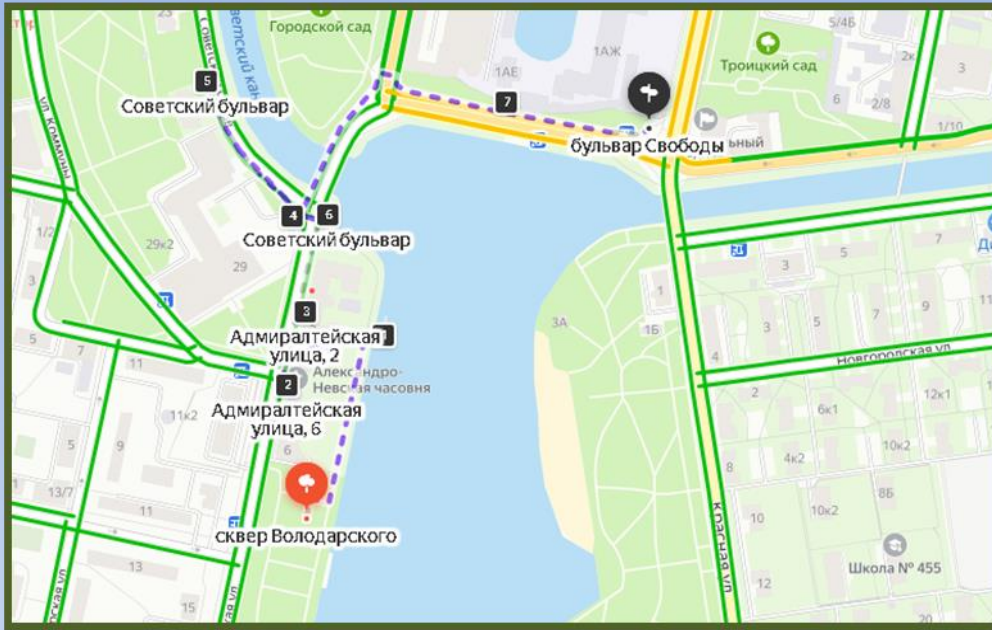
Задание: найдите слова, спрятанные в кроссворде. Это могут быть экскурсионные объекты, фамилии архитекторов, общественных деятелей, название стилей, элементов декора зданий.

Ссылка на упражнение:

<https://learningapps.org/watch?v=pwztt9bmn21>



Маршрут «Прогулка по историческому центру города»



Количество остановок- 7
Время прохождения маршрута- 1,5 часа
Протяженность маршрута- 1400 м



Задание: соотнесите фото экскурсионного объекта с его названием.

Ссылка на упражнение

<https://learningapps.org/watch?v=pk3vjixzj21>

Экскурсионный маршрут " Прогулка по историческому центру Колпино "

2021-01-12

Разлив Ижоры, фото XX века

Заводоуправление при А.Я. Вильсоне

Посадская дума

Мещанская школа в Колпино, открытая 1896 году

Задание

Вы проследили историю старейших зданий Колпино, связь формирования его центра с реконструкцией Ижорского завода начала XIX века, не раз вспомнили страницы истории нашего города, связанные с Великой Отечественной войной. Соотнесите фото экскурсионного объекта с его названием.

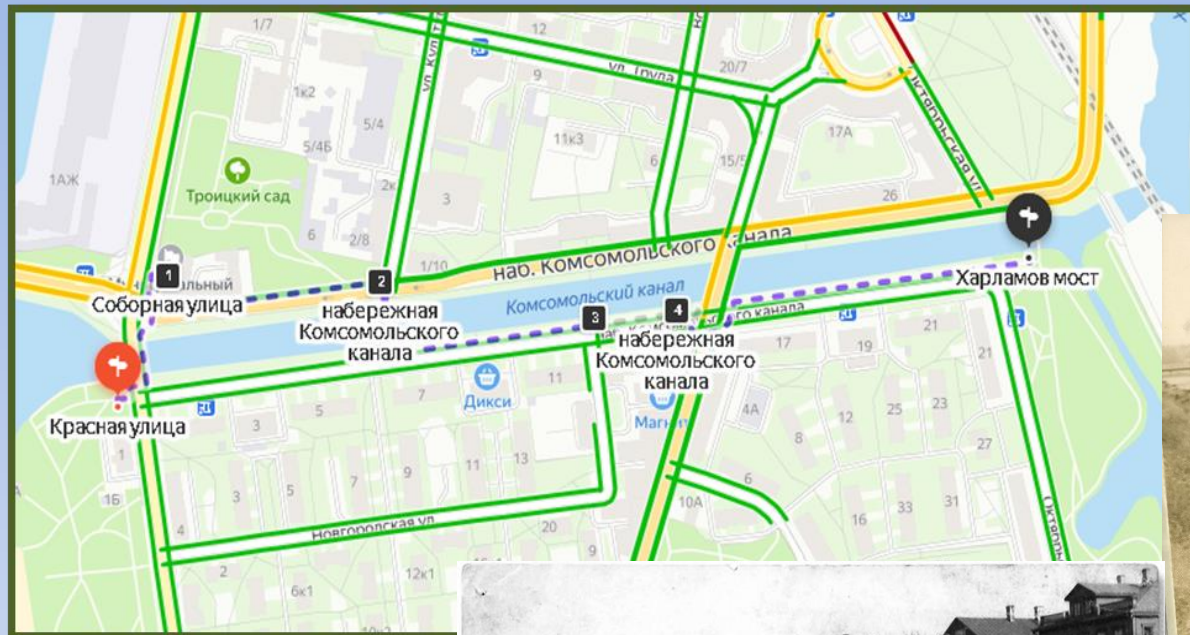
Стена Плотины

Цепные кузницы у подпорной стены. 1808-1830гг.



дом начальника Ижорских заводов, 1910г

OK

Маршрут «Прогулка по Комсомольскому каналу»

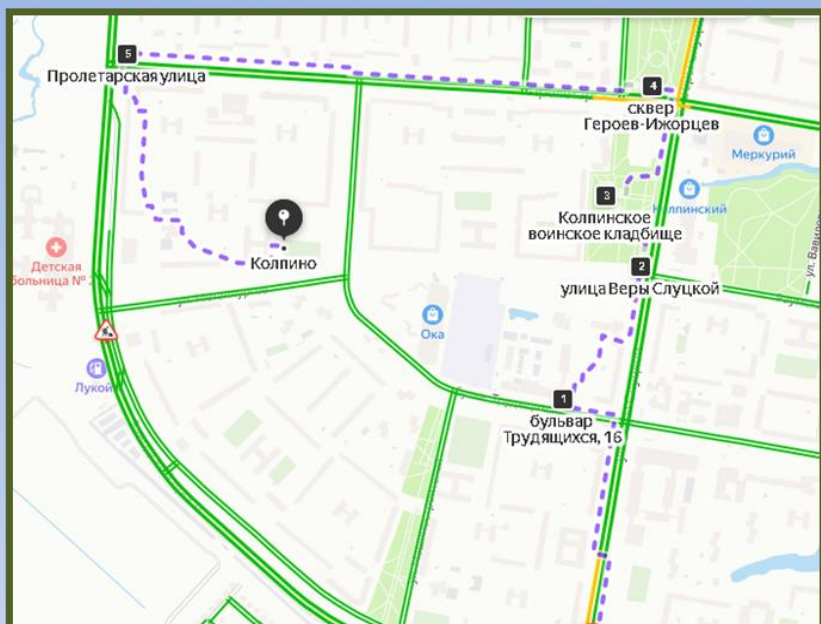


Количество остановок- 4
Время прохождения маршрута- 45 минут
Протяженность маршрута - 1200 м



Задание: Открывая карточки – составьте пару: изображение объекта-название экскурсионного объекта.
Ссылка на упражнение <https://learningapps.org/watch?v=pm0x2nprc21>

Маршрут «Прогулка по Заводскому микрорайону города Колпино»



- улица Веры Слуцкой
- 1 бульвар Трудящихся, 16
- 2 улица Веры Слуцкой
- 3 Колпинское воинское кладбище
- 4 сквер Героев-Ижорцев
- 5 Пролетарская улица
- Колпино

Количество остановок- 5
Время прохождения маршрута- 2,5 часа
Протяженность маршрута 3700 м

Экскурсионный маршрут "Прогулка по Заводскому микрорайону города Колпино"

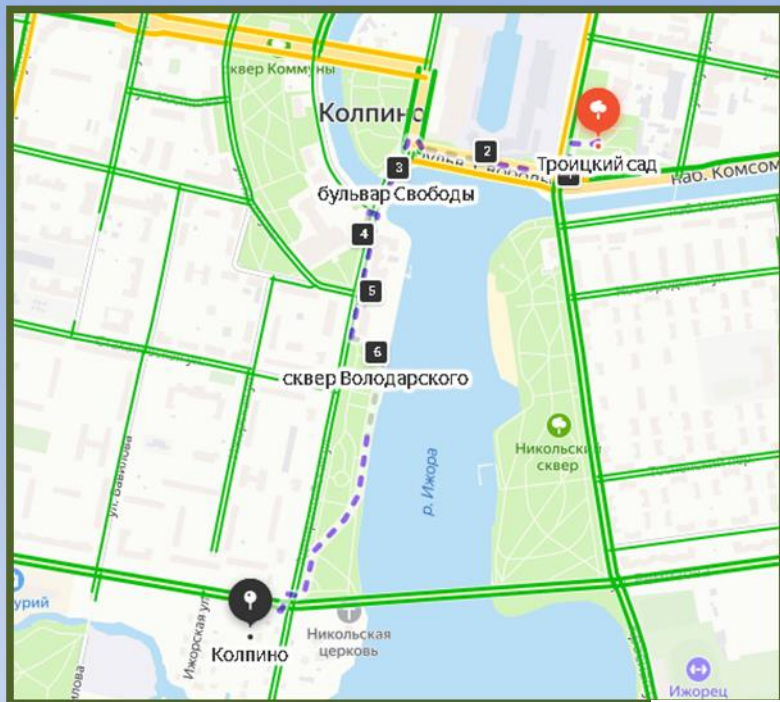
Ходы: 0

Задание

профессиями. Ряд мемориалов и объектов культурного наследия микрорайона напомнили нам о военной истории этого места. Мы обследовали сохранившиеся и утраченные объекты военно-исторического наследия и мемориалы Заводского микрорайона. Открывая карточки попарно, составьте пару: фото и название экскурсионного объекта. Правильно найденные пары останутся видимыми.

OK

Маршрут. Храмы Колпино



- Троицкий сад
- 1 Соборная улица
- 2 территория Ижорский Завод
- 3 бульвар Свободы
- 4 Адмиралтейская улица
- 5 Адмиралтейская улица, 4
- 6 сквер Володарского
- Колпино

Задание: проверьте свои знания.

Ссылка на упражнение: <https://learningapps.org/watch?v=pdeaung9321>



Экскурсионный маршрут "Храмы Колпино"

2021-01

Он находится в самом сердце старого Колпино. Его установили 29 августа 1996 года на месте утраченной колокольни Свято-Троицкой церкви в сквере по улице...

Задание

Ответьте на 9 вопросов, касающихся экскурсионных объектов маршрута "Храмы Колпино"

OK



